

KOMMISSIONS- SITZUNG

Dienstag, 17. September 2024, 19:00 Uhr
Gasthaus Strobl, St. Ruprecht an der Raab



www.oststeiermark.com



1.) Begrüßung und Feststellung der Beschlussfähigkeit



2.) Beschlussfassung Protokoll der letzten Sitzung



3.) Bericht des Vorsitzenden



4.) Bericht des Finanzreferenten



| EINNAHMEN | PLAN lt. Komm-Beschluss vom 11.6.2024 | Gebucht lt. Steuerberatung per 30. 7. 2024 | Hochrechnung per 17. 9. 2024 zum 31. 12. 2024 |
|---|--|---|--|
| 1. gesetzliche Einnahmen | € 2.990.000,00 | € 883.183,00 | € 2.990.000,00 |
| a. Beiträge der Tourismusinteressenten | € 1.400.000,00 | € 594.105,00 | € 1.400.000,00 |
| b. Nachtragsvoranschlag 11.6.2024 | € 700.000,00 | | € 700.000,00 |
| b. Anteil an der Nächtigungsabgabe | € 890.000,00 | € 289.078,00 | € 890.000,00 |
| 2. erwerbswirtschaftliche Einnahmen | € 225.000,00 | € 166.544,00 | € 191.900,00 |
| a. Überschüsse aus erwerbswirtschaftlichen Unternehmen | | | |
| b. Einnahmen aus Veranstaltungen des Tourismusverbandes | | | |
| c. Einnahmen aus Vermietung und Verpachtung | | | |
| d. Erträge aus dem Verkauf von unbew. Vermögen/Anlagen | | | |
| e. übrige Einnahmen inkl. Zinserträge | € 225.000,00 | € 166.544,00 | € 191.900,00 |
| 3. Subventionen | € 111.160,00 | | € 259.600,00 |
| a. Gemeinden | | | |
| b. Land | € 111.160,00 | | € 259.600,00 |
| c. Private | € | | |
| 4. Einnahmen aus Kredit- und Darlehensaufnahmen sowie Rücklagenauflösung | Auflösung | voraussichtlich nicht | notwendig |
| 5. Einnahmen aus Gutschein- und Ticketverkauf | € 80.000,00 | € 59.941,00 | € 80.000,00 |
| SUMME EINNAHMEN | € 3.406.160,00 | € 1.109.668,00 | € 3.521.500,00 |

| AUSGABEN | PLAN lt. Komm-Beschluss vom 11.6.2024 | Gebucht lt. Steuerberatung per 30. 7. 24 | Hochrechnung per 17. 9. 2024 zum 31. 12. 2024 |
|--|--|---|--|
| 1. Aufwendungen aus Werbetätigkeit/sonst. Tourist. Leistungen | € 1.863.850,00 | € 1.253.114,00 | € 1.931.700,00 |
| a. Werbe- und Marketingaufwand inkl. Reise-, Porto- und Repräsentationsaufwand | € 1.570.684,00 | | |
| | € 293.166,00 | € 1.253.114,00 | € 1.931.700,00 |
| b. Zahlungen an Gesellschaften, an denen der Verband beteiligt ist | | | |
| c. Ausgaben für Veranstaltungen des Tourismusverbandes | | | |
| d. Beiträge zur Förderung und Pflege des Tourismus | | | |
| 2. Personalaufwand | € 996.900,00 | € 571.708,00 | € 1.033.000,00 |
| 3. Sonstiger Aufwand | € 255.410,00 | € 160.946,00 | € 266.800,00 |
| a. Büro- und Verwaltungsaufwand | € 215.000,00 | € 157.088,00 | € 237.100,00 |
| b. Beiträge STG | | | |
| c. Mitgliedsbeiträge Vereine | | | |
| d. Steuern, Abgaben und Gebühren | € 7.010,00 | € 650,00 | € 1.000,00 |
| e. sonstige Ausgaben | € 33.400,00 | € 3.208,00 | € 28.700,00 |
| 4. Tilgung - von Bankkrediten/Darlehen - Rücklagenzufuhr | | | |
| 5. Infrastrukturprojekte-Unterstützung | € 140.000,00 | | |
| Nachtragsvoranschlag 11.6.2024 | € 70.000,00 | | € 210.000,00 |
| 6. Ausgaben für Tickets und eingelöste Gutscheine | € 80.000,00 | € 46.640,00 | € 80.000,00 |
| SUMME AUSGABEN | € 3.406.160,00 | € 2.032.408,00 | € 3.521.500,00 |
| | | | |
| Summe der Einnahmen | € 3.406.160,00 | € 1.109.668,00 | € 3.521.500,00 |
| | | | |
| Summe der Ausgaben | € 3.406.160,00 | € 2.032.408,00 | € 3.521.500,00 |
| Verlust/Gewinn | 0 | € - 922.740,00 | € 0 |

Kontostände

Kontostände per 16.09.2024:

| | |
|------------------|------------------|
| Geschäftskonto: | € 271.507,25 |
| Projektkonto: | € 174.587,27 |
| Durchlaufkonto: | € 15.195,45 |
| Sparkonto: | € 401.188,86 |
| Gesamtsumme: | € 862.478,83 |



Landes-Förderprojekte 2024

| | Gesamtbetrag (im Marketingbudget) | Fördersumme |
|--|--|---------------------|
| ursprüngliche Projekte | | |
| Erste Gemeinsame Imagebroschüre der Erlebnisregion Oststeiermark | € 60.000,00 | € 18.555,00 |
| Gemeinsame Wanderkarte der Erlebnisregion Oststeiermark | € 89.700,00 | € 26.910,00 |
| Nachhaltigkeit und mein Tourismusbetrieb | € 30.000,00 | € 9.000,00 |
| Bewerbung der Erlebnisstraßen der Oststeiermark | € 145.000,00 | € 43.500,00 |
| neu dazugekommen | | |
| Saisonale Marketingmaßnahmen | € 330.000,00 | € 100.000,00 |
| Neubeschilderung der Radwege in der Oststeiermark | € 10.200,00 | € 5.100,00 |
| Golfen in der Oststeiermark | (€ 40.000,00 - 2025) | € 20.000,00) |
| Marketingmaßnahmen für die Langlaufloipen | (€108.000,00 - 2025) | € 54.000,00) |
| Sport und Gesundheit in der Oststeiermark | (€130.000,00 - 2025) | € 26.000,00) |
| Summen 2024 | € 664.900,00 | € 209.260,00 |
| LEADER-Projekt Funergy | heuer überwiesen: | € 56.564,56 |

5.) Bericht des Geschäftsführers mit Marketing-Überblick



Nächtigungsstatistik Jänner bis Juli 2024 (vgl. GenussCard)

| Ankünfte | 2023 | 2024 | Diff. | % | GenussCard |
|--------------|----------------|----------------|--------------|----------|------------|
| Januar | 16.656 | 17.287 | 631 | 4 | |
| Februar | 17.870 | 17.660 | -210 | -1 | |
| März | 17.207 | 19.772 | 2.565 | 13 | |
| April | 24.058 | 22.411 | -1.647 | -7 | |
| Mai | 29.781 | 31.544 | 1.763 | 6 | |
| Juni | 31.937 | 32.332 | 395 | 1 | |
| Juli | 39.307 | 37.219 | -2.088 | -6 | |
| Summe | 176.816 | 178.225 | 1.409 | 1 | |
| | | | | | |
| Nächtigungen | 2023 | 2024 | | | |
| Januar | 47.518 | 47.534 | 16 | 0 | - |
| Februar | 51.084 | 50.308 | -776 | -2 | - |
| März | 41.650 | 53.729 | 12.079 | + 22 | +75% |
| April | 65.036 | 56.800 | -8.236 | -15 | -27% |
| Mai | 77.114 | 82.364 | 5.250 | 6 | +16% |
| Juni | 86.963 | 85.561 | -1.402 | -2 | -2,5% |
| Juli | 126.139 | 118.540 | -7.599 | -6 | -3,3% |
| August | | | | | +1% |
| Summe | 495.504 | 494.836 | -668 | 0 | |



Besuch STG-GF. Michael Feiertag

- PK zur Radjudentour Oststeiermark mit LAbg. Lang, LAbg.Bgm.Karely
- Restaurant Pusswald in Hartberg mit Bgm. Martschitsch
- Steirische Wexl Trails
- Bratlalm, Wenigzell
- Hotel RETTER Bio-Natur-Resort bei Ulli und Hermann Retter



Thema Wandern in der Oststeiermark

- Ebene 1: Wander-Teaser-Karte mit 15 Top Touren (Übersichtskarte)
- Ebene 2: Wanderbroschüren, 3 Bände
- Ebene 3: regionale Wanderkarten auf Gemeinde-Ebene
- Wandernadeln via SummitLynx App in der gesamten Oststeiermark (Oststeiermark, Almenland, Joglland, weitere folgen)
- Wanderscouts (Netzwerk)
- Digitalisierung & Aktualisierung der Wanderungen in unseren Systemen (über 800 Touren!)
- Content Produktion (Fotoshooting, Videomaterial..)



KroneBunt



ENTGELTLICHE EINSCHALTUNG

Die Oststeiermark, der Garten Österreichs, ist ein echtes Wanderparadies. Während geübte Wanderer die oststeirischen Gipfel erklimmen, entdecken Familien und gemütliche Geher die Region vielleicht einen Schritt langsamer, aber genau dazu lädt die Oststeiermark ein – zum bewussten Entdecken, zum aktiven Erleben und zum sinnlichen Genießen!

Egal wo Sie in der Region unterwegs sind, allgegenwärtig ist auch der Genuss bei jeder Wanderung: Die Hütten, Gasthäuser und Buschschänke la-

den entlang der Wanderrouen zur stärkenden Pause ein.

Nehmen Sie die Lebenskraft der Oststeiermark in sich auf – bei einem Urlaub mit der Familie, romantischen Stunden zu zweit, einem sportlichen Aufenthalt oder einem Tagesausflug! Die Oststeiermark steht für so viel.

NEUE WANDERBROSCHÜREN

Um den wanderlustigen Gästen ein noch besseres Service zu bieten und sie für verschiedene Touren noch besser vorzubereiten, hat der Tourismusverband Oststeiermark drei neue Wanderbroschüren herausgebracht. Unterteilt sind diese in drei Teile: Unsere Almen & Cijfel, unsere Cijfel & Wälder und unsere Wälder & Hügel. Für jeden Geschmack und jede Kondition sind Strecken enthalten. Erhältlich sind die Broschüren in allen Büros des Tourismusverbandes und können außerdem online unter www.oststeiermark.com kostenlos bestellt werden.

Eines steht bei einem Aufenthalt in der Oststeiermark aber immer im Vordergrund: Fern vom Massentourismus und Qualität zu erschwinglichen Preisen. Durch die verschiedenen Urlaubsangebote in der Oststeiermark erleben Sie die Natur hautnah.



So lässt sich's urlauben: Top-Küche mit frischen Zutaten.

Rastplätze mit schönen Ausblicken machen die vielen Wandertouren im oststeirischen Hügelland zum Erlebnis.

TOP TIPPS



INFOS

Tourismusverband
Oststeiermark
Schloss 1 | 8225 Pöllau
Tel.: 03335/47147
info@oststeiermark.com
www.oststeiermark.com



Von der Roten Wand erhält man einen einzigartigen Ausblick auf das Grazer Bergland mit all seinen herrlichen Gipfeln. Sie ist auch Heimat der Steinböcke und zu jeder Jahreszeit ein beliebtes Wanderziel. Vor allem in den Morgenstunden kommt die rote Färbung an den Felsen besonders gut zur Geltung. Diese Wanderung gehört zu den anspruchsvolleren Strecken der Oststeiermark und erfordert Kondition und Trittsicherheit.



Die Gruppe „Die Edlseer“ hat in ihrer Heimatgemeinde Birkfeld kräftige Spuren gelegt. Der Hoamat-Wanderweg startet auf der Edlseer Alm (gegenüber ehem. Bahnhof). Die Runde führt zum Galgenwald, zur Raststation Seehütte und zur Stadlhofer Mühle. Tafeln an der Strecke informieren über die Gegend und ihre Geschichte.



Eine der vielen Wanderungen im Naturpark Pöllauer Tal führt zu den idyllischen Winzendorfer Teichen. Dort treffen sich Angler mit Naturliebhabern, Fröschkonzerte sind an der Tagesordnung. Zwei Gasthäuser und das Hotel „Zur Grünen Au“ laden zur Einkehr, auch die Schönauer Buschschänken sind nur wenige Gehminuten entfernt.

So, 28.9.2024

Leser:
2.167.000

Anfragen: 480



Print-Beispiele

RAD URLAUB
Im Garten Österreichs

Neue Radkarten kostenlos bestellen und 800 digitale Touren abrufbar auf:
Oststeiermark.com

4 ||| Herbsturlaub in Österreich • Werbung

SAMSTAG, 31. AUGUST 2024 **OÖ**Nachrichten



Das Grüne Herz in Herbststimmung

In der bunten Jahreszeit wird es in der Steiermark besonders gemütlich.

Wenn sich die Blätter verfärben und die Luft angenehm kühl wird, dann ist es wieder Zeit für herbstliche Schmankerl und Streifzüge durch die farbenfrohe Natur. Zwischen Berg- und Weinland bietet sich die wohl schönste Gelegenheit an, vor dem Winter noch einmal Energie zu tanken.

Herbstzeit ist bekanntlich Erntezeit – so bietet die Steiermark in der Jahreszeit des Wandels besonders viele kulinarische Schmankerl frisch vom Feld. In der Hochsteiermark, wo die Berge majestätisch in den Himmel ragen, locken traditionelle Almströben und malerische Wanderwege mit atemberaubenden Ausblicken. Hier kann man sich bei einer zünftigen Brettljause stärken und die letzten warmen Sonnenstrahlen genießen.

Die Region Graz, das pulsierende Herz der Steiermark, verführt mit einem Mix aus urbanem Flair und ländlicher Idylle. Der Herbstmarkt, auch bekannt unter „Aufsteiern“ in der Grazer Altstadt, bietet vom 14. bis 15. 9. 2024 regionale Köstlichkeiten und Handwerkskunst – ein perfekter Ort, um die Vielfalt der Steiermark zu erleben.

Im Thermen- & Vulkanland Steiermark, wo die sanften Hügel und die warmen Quellen aufeinander treffen, verspricht der Herbst pure Entspannung. Nach einem Spaziergang durch die herbstlichen Weinberge kann man in einer der vielen Thermen bei einem Glas steirischem Wein die Seele baumeln lassen. Die kulinarischen Highlights reichen von frischen Kürbissen und saftigen Äpfeln bis hin zu den be-

Herbst Urlaub

Nüchternung mit herbstlich regionalen Frühstücken
GenussCard mit 200 kostenlosen Erlebnisreisen
Themen, Wein, Schmankerl

3 Nächte ab € 193,-
7 Nächte ab € 408,-

Herbsturlaub € 416,- pro Person
Herbsturlaub € 832,- für 2 Personen
Herbsturlaub € 1248,- für 3 Personen
Herbsturlaub € 1664,- für 4 Personen

Nähere Informationen zur Steiermark sind unter steiermark.com zu finden.

„TISCHLEIN DECK DICH“

Im bunten Herbst in der Oststeiermark

Hotel Schwengler ****
46027111 Fax: 0301 3312044
3 Nächte im DZ - Naturpark plus
Garten Spa mit Badelandschaft
Überdachtem Schwimmbad und Saunen
1 Rücken-Massage (30 min)
3 Nächte ab € 299,00 pro Person
+ € 33,00 an der Schwenglerpark



Steierkraft Kenotek

Erkältungskraft, Vorbeugung
14 Personen bis Freitag 19 Uhr
Samstag 10 bis 17 Uhr
Gruppen ab 10 Personen nach Vereinbarung
11 Augen geschlossen
30min bis 1h30min tags-geschlossen
+43 3098 4000 www.steierkraft.com



Wandern in der Oststeiermark

Entdecken Sie jetzt unsere neuen Wanderbroschüren

Der Tourismusverband hat drei neue Wanderbroschüren mit 100 Wanderungen herausgegeben. Ob im Almenland, im Bergland oder im Hügelland, hier findet jeder die richtige Tour: alle mit Karte, Höhenangaben und Wegbeschreibungen.

WANDERBROSCHÜRE NUTZEN
Kostenlos herunterladen unter www.oststeiermark.com oder anfordern unter Tel: 03 3335-47147 | info@oststeiermark.com



Folge uns, wir zeigen dir, wo es schön ist!

Wandergenuss im Garten Österreichs
Erwandle die Oststeiermark auf den schönsten Strecken und genieße den Garten Österreichs von seiner aktiven Seite. Die drei neuen Wanderbroschüren, durch die unterschiedlichen Landschaften in drei Wander-Typen unterteilt, sind ab sofort erhältlich.

Jetzt kostenlos bestellen

Oststeiermark.com

Das neue Kartenmaterial gibt es in den Geschäften des Tourismusverbands Oststeiermark und ist auch online oder unter +43 3335 47 147 kostenlos zu bestellen.

URLAUB im Garten Österreichs

Spring ins Urlaubsglück in den Regionen:

- Apfeld-Stubenbergssee
- Hartbergerland
- Joglland-Waldheimat
- Kräuterregion Wechselland
- Naturpark Almenland
- Naturpark Pöllauer Tal
- Solarstadt Gleisdorf
- St. Ruprecht an der Raab
- Weiz

Näheres auf:
Oststeiermark.com
Tel. +43 3335 47 147 | info@oststeiermark.com

RESTPLATZ SICHERN!

Kurier, OÖ Nachrichten, NÖN/BVZ, KronenZeitung

Print-Beispiele



Eintauchen in den Garten Österreichs und Bonuspunkte für eigene Glückskonto sammeln – so lautet das Motto für Urlaub in der Oststeiermark.

Alle Urlaubstypen kommen bei ihrem Aufenthalt in der Oststeiermark voll und ganz auf ihre Kosten. Von aktiv bis zu Seele baumeln lassen wird alles geboten. Eines steht beim Aufenthalt in der Oststeiermark aber immer im Vordergrund: fern vom Massentourismus und Qualität zu erschwinglichen Preisen.

die unterschiedlichsten Strecken.
Zu Fuß durch den Garten Österreichs
Die Oststeiermark, der Garten Österreichs, ist ein echtes Wanderparadies für Alt und Jung. Während geliebte Wanderer die oststeirischen Gipfel erklimmen, entdecken Familien und gemächliche Geher die Region vielleicht einen Schritt langsamer – aber genau dazu lädt die Oststeiermark ein. Idyllische Themenwanderwege und interessante Lehrpfade eignen sich besonders gut zum Kennenlernen der Region und sind vor allem für Familien ein unverzichtbarer Programmpunkt bei einem Urlaub in der Oststeiermark.

Die Oststeiermark entdecken
Die Oststeiermark besucht durch eine Vielzahl von Möglichkeiten der Tagesgestaltung. Egal, ob in der Natur oder in sagenumwobenen Gebäuden, der Garten Österreichs bietet alles, was das Urlaubserlebnis bereichert: Badespaß im Stubai-See, Familien-erlebnisbad Sankt Ruprecht in der Raab oder in einem der vielen Freibäder in der Oststeiermark, an einem Tag in der Tierwelt Herberstein um die Welt reisen, die Raabklammern erklimmen, sich im Kletterpark im Almenland Herausforderungen stellen und beim Sommerrodeln in Koglhof mal richtig Schwung holen.

Kulinarische Genüsse
So facettenreich sich die Oststeiermark präsentiert, so vielfältig ist auch der Garten der Oststeiermark. Verwöhnt werden die Gäste bei den Gastwirten mit traditioneller, gutbürgerlicher Küche in Hauslokalen, aber auch in urigen Bushütten, Schenken oder Almhütten.

Veranstaltungstipps
Die Oststeiermark, der Garten Österreichs, punktet bei den Gästen nicht nur mit ihrem großen Angebot an Aktivitäten und Kulinarik, sondern auch mit den zahlreichen Ver-

anstaltungen, die es nur in der Oststeiermark zu erleben gibt. Dem Schwerpunkt Kulinarik gewidmet sind unter anderem der Krampfkirtag in Mönchwald (21. 7.), das Rindfleischfest in Fischbach (4. 8.) oder das Mullbratfest in Weitz (31. 8.). Theaterfans kommen jedes Jahr aufs Neue beim Brandlucker Huab'n Theater (3. 7.-16. 8.) auf ihre Kosten. Musikalische Highlights in der Oststeiermark sind in diesem Jahr das Open Air mit Nik P. & Band in Pöllau (29. 6.), das Dixie- & Swingfestival in Weitz (18. 8.) oder das Open-Air-Konzert am Stubai-See mit Tagtraumer, Julian Grabmayer und den Poxrucker Sisters (31. 8.). Aber auch mit außergewöhnlichen Ausstellungen kann die Oststeiermark aufwarten, so etwa mit der Sonderausstellung „Mediensteine der Medizin – Global – Regional“ in Hartberg.

Alle Urlaubstypen kommen bei ihrem Aufenthalt in der Oststeiermark voll und ganz auf ihre Kosten. Von aktiv bis zu Seele baumeln lassen wird alles geboten. Eines steht beim Aufenthalt in der Oststeiermark aber immer im Vordergrund: fern vom Massentourismus und ganz viel Qualität und Lebensgefühl zu erschwinglichen Preisen.

Veranstaltungstipps
Die Oststeiermark, der Garten Österreichs, punktet bei den Gästen nicht nur mit ihrem großen Angebot an Aktivitäten und Kulinarik, sondern auch mit den zahlreichen Ver-

Veranstaltungstipps
Die Oststeiermark, der Garten Österreichs, punktet bei den Gästen nicht nur mit ihrem großen Angebot an Aktivitäten und Kulinarik, sondern auch mit den zahlreichen Ver-



REGIONMURAL.COM



Aufblühen in der Oststeiermark, dem Garten Österreichs

Wenn das prächtige Blütenkleid in vorwiederwärtiger Pracht die Landschaft umgibt, ist das ein Naturerlebnis, das bewirkt und verzaubert. Die Lichtungen im Wald, auf Almweiden und in den Obstgärten trumpfen die Natur mit überregender Inszenierung auf. Porckartenparadies, Blühenmeer, Naturfische, regionale Genussstätten, märchenhafte Wanderwege, traditionelle Dörfer und echtes Kunsthandwerk sowie die Moderne der Städte – all das und noch vieles mehr bietet die Oststeiermark, der Garten Österreichs.

Alle Urlaubstypen kommen bei ihrem Aufenthalt in der Oststeiermark voll und ganz auf ihre Kosten. Von aktiv bis zu Seele baumeln lassen wird alles geboten. Eines steht beim Aufenthalt in der Oststeiermark aber immer im Vordergrund: fern vom Massentourismus und ganz viel Qualität und Lebensgefühl zu erschwinglichen Preisen.



Naturpark Pöllau Tal mit Vielfächerliche Pöllauweg ©Ewald Vogl



Veranstaltungshighlights
Mit zwei ganz besonderen Veranstaltungen wird der Frühling in der Oststeiermark eingeläutet. Am Sonntag, 28. April wird das traditionelle Apfelblütenfest im Apfelpfad Park bei Weitz gefeiert. Unter dem Motto „Frühlingstrübe Kulinarik“ laden die Almenland-Weitz von 1. bis 12. Mai zu den Lowenlaufveranstaltungen ein.

Radspazi in der Oststeiermark
Ob Kennenlernen, Mountainbike, Crossbikes, Downhill-Runs oder Genussradfahren mit der Familie, die Oststeiermark bietet für jeden Geschmack und jede Konstellation die unterschiedlichsten Strecken. Vom Mountainbike auf dem großen Jogi in der Region Joggland-Waldalm, dem Radfahren auf der Raabal Tour in St. Ruprecht an der Raab bis hin zum Genussradfahren von Pöllau nach Hartberg – jeder findet seine persönliche Strecke.



Viadern in Viadern ©Ewald Vogl



SOMMERGLÜCK IM GARTEN ÖSTERREICHS

Eintauchen in den Garten Österreichs und Bonuspunkte für eigene Glückskonto sammeln – so lautet das Credo für Urlaub in der Oststeiermark.

Alle Urlaubstypen kommen bei ihrem Aufenthalt in der Oststeiermark voll und ganz auf ihre Kosten. Von aktiv bis zu Seele baumeln lassen wird alles geboten. Eines steht beim Aufenthalt in der Oststeiermark aber immer im Vordergrund: fern vom Massentourismus und Qualität zu erschwinglichen Preisen.



TOURISMUSVERBAND OSTSTIEIRMARK ©Ewald Vogl

Das kannst du nur in der Oststeiermark erleben!

Sommer-Feeling versprechen zahlreiche Top-Events für Gäste und Einheimische in der „Erlebnisregion Oststeiermark“ – dem Garten Österreichs.

- 13. & 16. Juli: Musik Friday, Vorgarten der Musik, Pöllau
- 03. Juli - 16. August: Brandlucker Huab'n Theater, Aufführung: Freizeitspaß „Die drei Dorfbeigen“
- 18. Juli: Theater im Park, St. Ruprecht/Isab
- 06.-14. Juli: ORF Steiermark Klangwolke, Pöllau
- Jeden Freitag von 13. Juli - 30. August: „Live in the City“, Altsiedl, Hartberg
- 19., 20. & 27. Juli: „Summer in the City“, Hauptplatz, Weitz
- 30.07.: Sommer Open Air, Naturparkarena Pöllauberg
- 31. Juli: Krampfkirtag, in Mönchwald
- 31.07.: Stylarte Pöllau, Pfarrkirche Pöllau
- 31. Juli: Vollmondkonzert im Saal, Glesdorf
- 26.-27. Juli: TIP-Kirta in der Innenstadt, Glesdorf
- 01. August: Sommerkino, Hauptplatz, Hartberg
- 4. August: Rindfleischfest in Fischbach
- 11. August: Starfest, Hauptplatz, Sommerberg
- 09.-11. August: Samba-Festival, Innenstadt, Hartberg
- 14.-17. August: Dixie & Swing Festival, Innenstadt, Weitz
- 15. August: Großer Musi-Kirtag in Glaser
- 17. August: Österr. Meisterschaften Gravel, Glesdorf
- 18. August: Kraftspendekirtag, Vornu
- 30.-31. August: 100. Radjoggingwochen Oststeiermark
- 24. August - 1. September: Clariarte 2024, in Weitz
- 31. August: Mullbratfest, Hauptplatz, Kulinarik in Weitz
- 31. August: Open Air Konzert am Stubai-See

Mehr Veranstaltungen finden Sie unter www.oststeiermark.com

Reiselust, Druckfrisch, GAS Beileger, MeineSteirische

16-Bogen-Großplakatserie W, NÖ, B, Graz



175 Plakate
Juli – August 2024

WOMAN Spezial Oststeiermark

- 28 Seiten Bildberichte der Redaktion zu Wandern, Rad, Kulinarik
- 100.000 Stück Beilage in WOMAN Österreich
- 10.000 Stück Fortdruck
- Facebook-Kampagne NEWS



28 SEITEN Lebensfreude: Wanderglück, Gesundheit, Genuss u.v.m.



TV-Werbung



Tipps&Infos,
ORF 2, 18:45

Juni 2024

83 TV Spots auf ORF III (seit 9.9. bis 20.10.)



TV-Produktionen



Erlebnis Österreich: ORF 2, März 2025



“Ein Stück Österreich“- (Rennrad/Gravel/MTB/E-Bike)
ORF III, 29. März 2025

Silvia kocht: ORF 2, 24.-28.3. 2025



Heimatleuchten: ServusTV, 18. April 2025

Genussland Österreich: Spätherbst 2024




TV-Produktionen

Der Sagenjäger: Teufelstein: 208.000 Zuschauer auf ORF 2, 1. Wiederholung: 54.000



| | | | | |
|-------|-----------------------|---|----|------------|
| 14:57 | ROSAMONDE FLECHER TRA | 2 | 11 | <u>132</u> |
| 16:02 | DIE WIENER ALPEN EINE | 1 | 9 | <u>112</u> |
| 16:28 | ERLEBNIS OESTERREICH | 2 | 11 | <u>122</u> |
| 16:54 | WAS ICH GLAUBE | 2 | 14 | <u>154</u> |
| 17:00 | ZIB | 4 | 24 | <u>277</u> |
| 17:09 | AKTUELL NACH FUENF | 4 | 25 | <u>277</u> |
| 17:31 | SILVIA UNTERWEGS IN D | 3 | 18 | <u>194</u> |
| 17:57 | DER SAGENJAEGER MAX M | 3 | 18 | <u>208</u> |
| 18:26 | OESTERREICH BILD | 3 | 18 | <u>232</u> |



Steirerball am 10. 1. 2025, Hofburg Wien

Motto: „Oststeiermark“

- Einzug mit Musikern und Apfelmännern
- Motorsägenschnitzer
- Volksmusikgruppen
- Landjugend-Auftänzer
- Oststeir. Buschenschank
- Mitternachtseinlage mit „Die Edlseer“
- Dekorative Elemente aus der Oststeiermark



Radio-Spots

Sommerspot kronehit



Sommerspot Antenne



Soundportal Radjugendtour



Apfelstraßen-Herbst kronehit



Genussradeln kronehit



Großplakat A2 Guntramsdorf

25 mal 5 Meter



Vorschau Winter-Marketing

Advent – Alpin – Langlauf – Winter-Wellness

Intersport-Kooperation Ungarn

Langlauf-Initiative (Land Steiermark)

Groß-Plakataktion Oststmk-NÖ-Bgld

Plakatkampagne Graz

Info-Screens Graz – Oststeiermark

Radiospots, Postings, Schneeberichte

Winter-Werbemittel: Folder, Plakate



Wein- und Genussstage in Eisenstadt

- 21. - 25. August 2024
- Stand auf der Genussmeile
 - mit Weingut Wolfgang Lang, Blumenhoheiten und Strallegger Schuhplattler



6 | 9

ORF/Christoph Hellmann

Weinköniginnen und Prinzessinnen

Österreichische Weinkönigin gekrönt

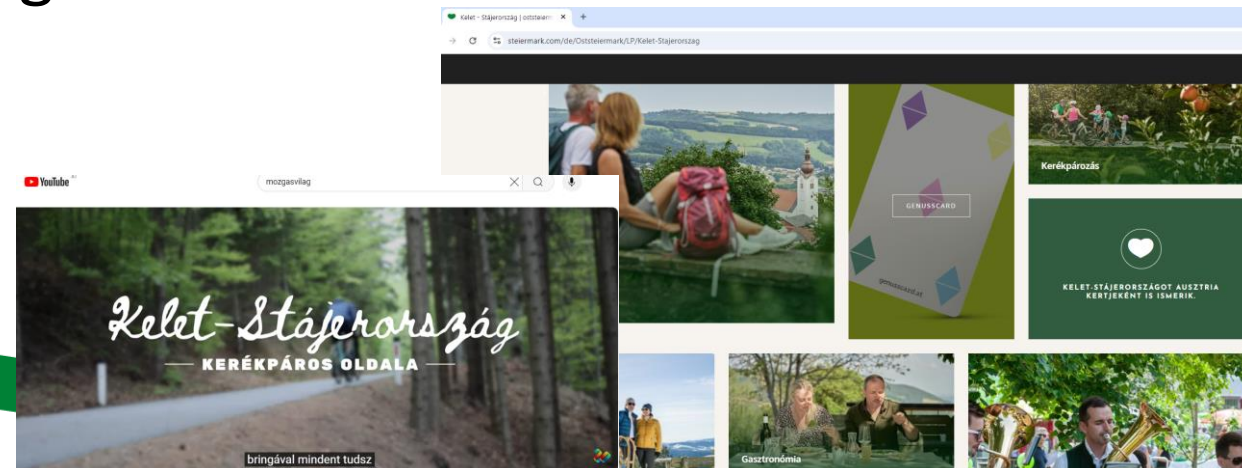
Bei der Eröffnungsfeier der „Wein- und Genussstage“ wurde die burgenländische Weinkönigin Hannah I. nach einem Jahr zur österreichischen Weinkönigin gekrönt –

Aktuell in burgenland ORF.at

Und mittendrin unsere Steirische Blumenstrasse

Ungarn Marketing

- Intersport Kooperation mit 14 Shops in Ungarn
- Landingpage in ungarischer Sprache
- Digitale Werbung: Google Ads und Social Ads – Zielmarkt Ungarn
- Kooperation mit ÖW Budapest
- Online Werbung mit Nyugat.hu und Enyugat.hu
- Kooperation mit mozgásvilág.hu (Sommer, Herbst, Winter)
- Großplakate auf 9 Standorten in Ungarn
- NEU: Gruppenprogramme für Tagesgäste/Busreisen aus Ungarn



Betriebsmarketing: Auszug Familienkampagne

Kurzfristige Themenkampagne „Familie“ – 6 Reels

Instagram (Budget: 50€/Reel)

Videowiedergaben gesamt: **86.493**

Reichweite gesamt: **60.591**

Link-Klicks gesamt: **1.319**

Facebook (Budget: 100€/Reel)

Videowiedergaben gesamt: **140.362**

Reichweite gesamt: **82.613**

Link-Klicks gesamt: **214**



Digitales Marketing: kurzfristige Aktionen

- Auszug Sommer: Restplatz sichern!
- Zeitraum: 16.07. -23.07.2024
- Reichweiten-Kampagne:
 - Reichweite: 257.068
 - Impressionen: 649.949
 - Link Klicks: 5.432
- Facebook-Werbeanzeige:
 - Reichweite gesamt: 144.346
 - Impressionen: 272.153
 - Link Klicks: 868



Erlebnisregion Oststeiermark
1 Min. · 🌐

☀️ Sommerurlaub in der Oststeiermark - Sichere dir deinen Restplatz! 😊

Noch keinen Urlaub gebucht? Dann ab in die Oststeiermark! 🍀

Warum? Weil hier die Natur einfach traumhaft ist, 🏞️ die regionalen Köstlichkeiten dich verwöhnen werden 🍷 und Abenteuer für Groß und Klein warten! 🧑‍👦 Egal ob Familienparadies, Badeoasen 🌊 oder pure Wellness 🧘‍♀️ – hier findest du alles, was du brauchst! 😎

Worauf wartest du noch? 😊 Koffer packen und los geht's! 🧳

Sichere dir jetzt deinen Restplatz und eine Auszeit im Paradies vor der Haustür! 🍀

📌 Jetzt Buchen ➡️ <https://is.gd/NrpSKO>

👤 Markus Lang-Bichl / RKP Marketing

#meineoststeiermark #oststeiermark #gartenoesterreichs #visiteasternstyria #easternstyria #sommer #urlaub #sommerurlaub #urlaubsangebot #ferien #sommerferien

Erlebnisregion Oststeiermark Anzeig

Warum in die Oststeiermark für deinen Sommerurlaub? ☀️ Hier erwarten dich traumhafte Landschaften, 🏞️ perfekte Plätze für Wasserspaß 🌊 und Aktivitäten für die ganze Familie. 🧑‍👦 Egal, ob du sportlich aktiv sein möchtest, 🧘‍♀️ dich in Wellnessoasen entspannen willst... Mehr

Mehr dazu

Anzeig

Sommerurlaub in der Oststeiermark

Warum in die Oststeiermark für deinen Sommerurlaub? ☀️ Hier ... Mehr dazu

Mehr dazu

👍 Gefällt mir 🗨️ Kommentieren 🔄 Teilen

Explore

oststeiermark Anzeig

Mehr dazu

oststeiermark

Warum in die Oststeiermark für deinen Sommerurlaub? ☀️ Hier erwarten dich traumhaf... more

Erlebnisregio... Sponsored

Sommerurlaub in der ...

Digitales Marketing: Nachhaltigkeit (Projektbudget)

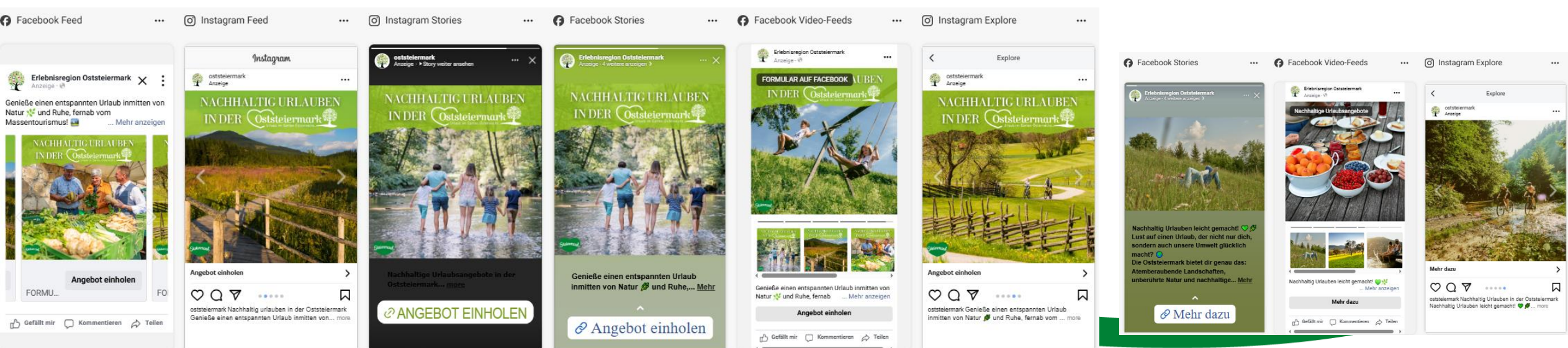
- Facebook Werbeanzeigen
- Reichweiten- und LEAD-Kampagne
- Google Ads



→ Reichweite Social-Media gesamt: 3,5 Mio.

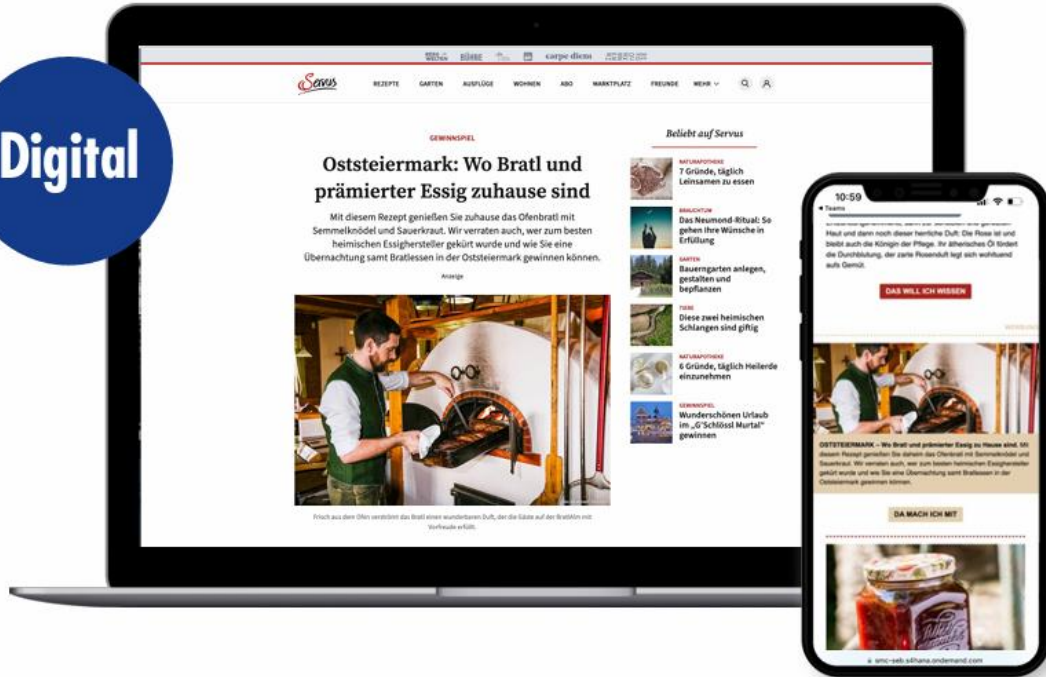
→ Website Aufrufe: 5.409 mit einer Sitzungsdauer von 3 Min. 34 Sek.

→ 240 konkrete Gästeanfragen



Red Bull Sommerkampagne mit Steiermark Tourismus

Digital



Erlebnisregion Oststeiermark

- Thema: Oststeiermark, Kulinarik, Braten, Sauerkraut und Essig
- Medienmarke: Servus in Stadt & Land
- Advertorial
 - <https://www.servus.com/a/gw/oststeiermark-wo-brat-und-praemierter-essig-zuhause-sind>
 - ET am 13. Mai 2024
 - 1.233 Pageviews
 - 44.605 Social Impressions
- Newsletter
 - ET am 15. Mai 2024
 - 49.400 Abos, durch. Öffnungsrate 37%

| Region | Pageviews | Gewinnspiel-Teilnehmer:innen | Link zum Portrait |
|----------------------------|-----------|------------------------------|---|
| Ausseeerland Salzkammergut | 32.731 | 23.661 | https://herzdrauf.steiermark.com/ausseeerland/ |
| Erzberg Leoben | 22.599 | 14.213 | https://herzdrauf.steiermark.com/leoben/ |
| Gesäuse | 24.287 | 16.326 | https://herzdrauf.steiermark.com/gesaeuse/ |
| Erlebnisregion Graz | 24.559 | 15.931 | https://herzdrauf.steiermark.com/graz/ |
| Hochsteiermark | 26.854 | 16.137 | https://herzdrauf.steiermark.com/hochsteiermark/ |
| Erlebnisregion Murau | 28.333 | 19.893 | https://herzdrauf.steiermark.com/murau/ |
| Erlebnisregion Murtal | 25.964 | 17.214 | https://herzdrauf.steiermark.com/murtal/ |
| Oststeiermark | 28.461 | 20.688 | https://herzdrauf.steiermark.com/oststeiermark/ |
| Schladming-Dachstein | 31.403 | 20.103 | https://herzdrauf.steiermark.com/schladming/ |
| Südsteiermark | 28.828 | 19.708 | https://herzdrauf.steiermark.com/suedsteiermark/ |
| Thermen- und Vulkanland | 41.601 | 27.361 | https://herzdrauf.steiermark.com/thermen-und-vulkanland/ |

Social-Media #oststeiermark

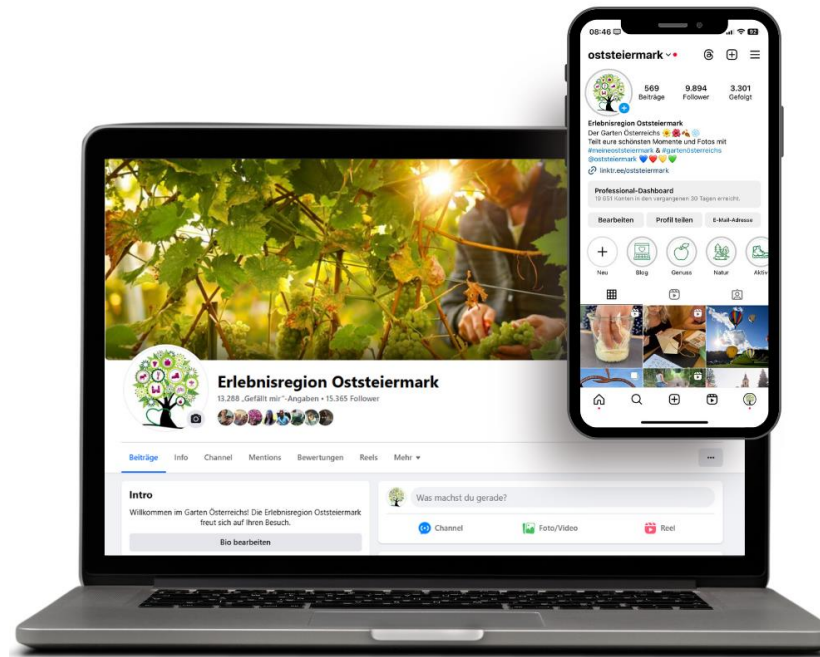
**Durchschnittliche Auswertung organischer Postings
(=keine bezahlte Werbung)**

Facebook

Reichweite: 3.740

Interaktion: 85

Reaktion: 44

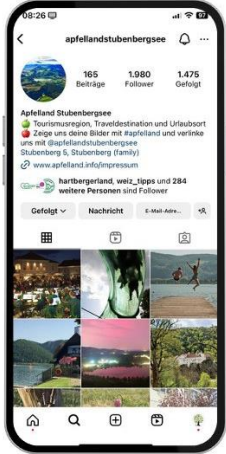


Instagram

Reichweite: 1.934

Likes: 101

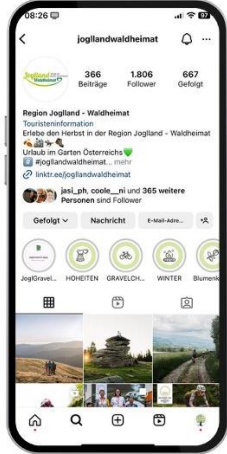
Social-Media #oststeiermark INSTAGRAM



1.980



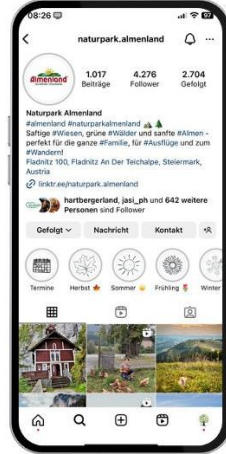
2.127



1.806



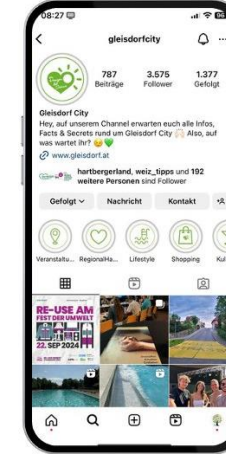
539



4.276



1.994



3.575



1.018



1.529



9.894

Instagram Follower gesamt:

28.738

Social Media – Follower Facebook



15.016



9.629



4.248



795



9.821



6.783



7.666



2.853



3.946



15.365

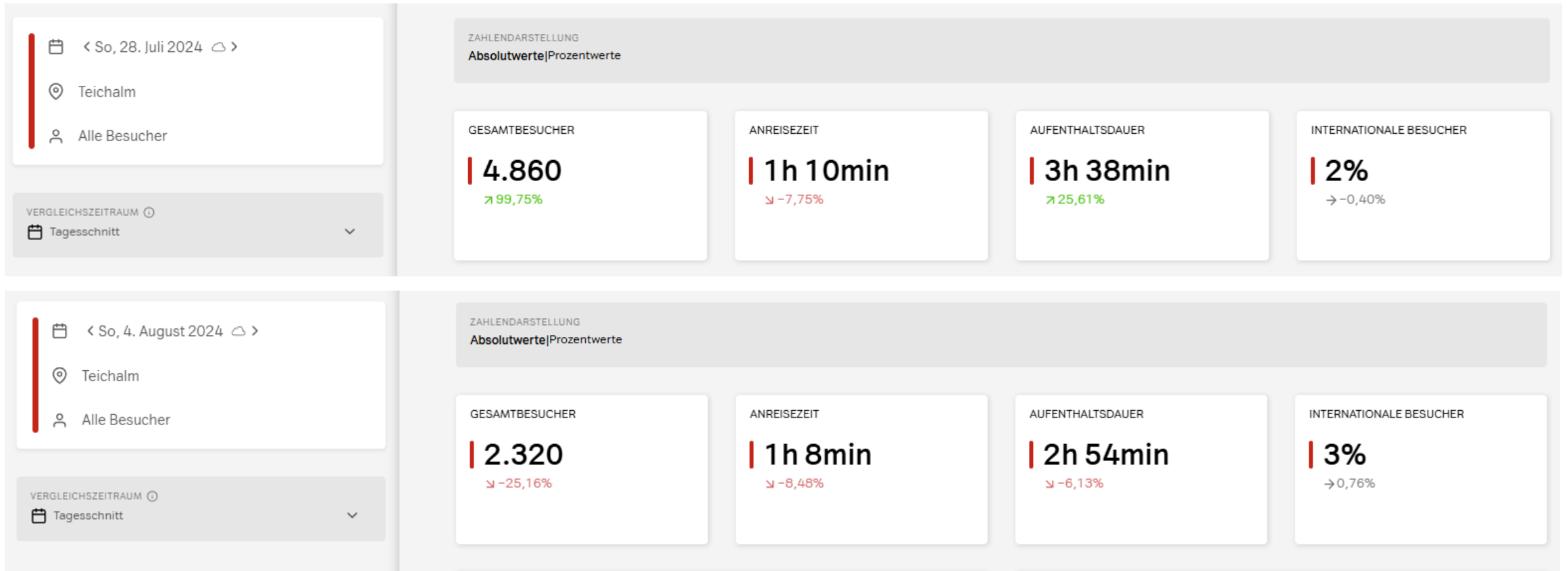
Facebook Follower gesamt:



76.122

A1 Insights

- Beispiel **POI Teichalm**: So, 28.07.2024 (Teichalmtreffen) vs. So, 04.08.2024



A1 Insights

- Beispiel **POI Teichalm**: So, 28.07.2024 (Teichalmtreffen) vs. So, 04.08.2024

28.07.2024

Alle Besucher: 4.860 Besucher (+99,2% zum Vergleichszeitraum!)
mit Aufenthaltsdauer von 3h 38min (+25,6% zum Vergleichszeitraum)

Tagestouristen: 1.880 Besucher (+36,2% zum Vergleichszeitraum)
mit Aufenthaltsdauer von 3h 30min (+15,8% zum Vergleichszeitraum)

04.08.2024

Alle Besucher: 2.320 Besucher (-25,2% zum Vergleichszeitraum)
mit Aufenthaltsdauer von 2h 54min (-6,1 % zum Vergleichszeitraum)

Tagestouristen: 1.120 Besucher (-32,1% zum Vergleichszeitraum)
mit Aufenthaltsdauer von 3h 7min (+0,2% zum Vergleichszeitraum)

6.) Bericht über Inhalte des Steiermark Tourismusbeirates Tagesordnung vom 24. 9. 24:

- Begrüßung Hofrat Mag. Ingo List und Geschäftsführer Michael Feiertag
- Mountainbikekonzept, Hofrat Mag. Ingo List
- 15% Regelung, Hofrat Mag. Ingo List
- Transport Dachmarke, Hofrat Mag. Ingo List
- Aktueller Stand Schwerpunktinitiativen 2024, Hofrätin Mag. Hildegard Ressler
- Bericht der Aufsichtsbehörde, Mag. Julian Plaschg
- Umgang in Krisensituationen: Die Kommunikation intern wie extern, Prokurist René Kronsteiner, Ute Hödl, MA
- Buch „Herz-Botschaften“, Prokurist René Kronsteiner
- Kosten Digitalisierung Steiermark, Prokurist Markus Leitner, MBA
- Status Quo Tourenportal Steiermark (Contwise Maps), Prokurist Markus Leitner, MBA
- Neues aus dem Bereich Content (Tourismusfilm Steiermark, Talents Project), Prokurist Markus Leitner, MBA
- Marketingaktivitäten Winter 2024/25 und Ausblick Marketing Sommer 2025, Teamleiterin Mag. Belinda Schagerl-Poandl, MBA
- Gemeinsame Aktivitäten Logodarstellung Region + STG, Teamleiterin Mag. Belinda Schagerl-Poandl, MBA, Geschäftsführer Michael Feiertag
- Status quo Internationalisierungsoffensive und Standortmarketingkampagne, Teamleiterin Mag. Belinda Schagerl-Poandl, MBA
- Berichte aus den 11 Erlebnisregionen
- 11:00 Uhr: Präsentation Convention Steiermark, Mag. Andrea Sajben
- Terminvorschläge 2025
- Allfälliges



7.) Bericht über neue Entwicklungen der GenussCard

Patricia Kamper ab 1. September Teil des GenussCard Teams im Schloß Pöllau
(Kosten-Weiterverrechnung Genuss Card)

Aktuelle Tätigkeiten:

- Anlauf- und Servicestelle für alle GenussCard-Betriebe in der Region (Werbematerial, Ausgabe GenussCard's)
- Aquisition von neuen Oststeiermark GC Betrieben – Nächtigungs- und Ausflugsziele
- Fernsehspot der GenussCard auf Servus TV



TV-Spot der GenussCard



8.) Bericht über Rad-Vorstudie: Wolfgang Eltner, Fa. eltner marketing services



Rad-Masterplan Oststeiermark

Per Rad den Garten Österreichs entdecken




Radfahren boomt


- 2023 wurden in Österreich mehr als eine halbe Million Fahrräder an den Handel verkauft*
- davon war jedes zweite Rad ein E-Bike
- 1,3 Mrd. € Umsatz (+35% zu 2021)
- E-Bikes ermöglichen neue Reichweiten bzw. Erlebnisse
- Radfahren ist das neue Skifahren, das wissen die Mitbewerber aber auch




Mitbewerb

- Nahezu alle Tourismusregionen Europas beschäftigen sich mit dem Thema
 - Verleihsysteme boomen
 - Ganze Dienstleistungsketten entstehen
 - Angebotsgruppen auf betrieblicher Ebene
 - Gemeindeübergreifende Wartungssysteme
 - Taxidienste für Shuttles
 - Mobile WC Anlagen (z.B. Bahntrassenweg im Burgenland, 4 Anlagen auf 40km Radweg)
 - Reparaturstationen
 - Inszenierung als nächster großer Schritt
- 


Herausforderungen

- Routing und Verkehrssicherheit
 - Orientierungssicherheit
 - Qualität vor Quantität
 - Saubere Daten (Erhebung und Verwaltung)
 - Qualitätssicherung im Sinne von laufender Wartung und klaren Zuständigkeiten (Clearing Stelle bzw. „Kümmerer“)
 - Inszenierung bzw. Verknüpfung mit dem touristischen USP und entsprechenden POIs
- 


Projektgeschichte

- Masterplan 2018
 - Adaptionen 2019
 - erste Umsetzungen 2020
 - personelle Veränderungen im RM und TVB
 - Corona
 - Strukturreform im steirischen Tourismus
 - 2024 Auftrag zur Adaption des Masterplans durch TVB und RM
- 

Projektrückschau

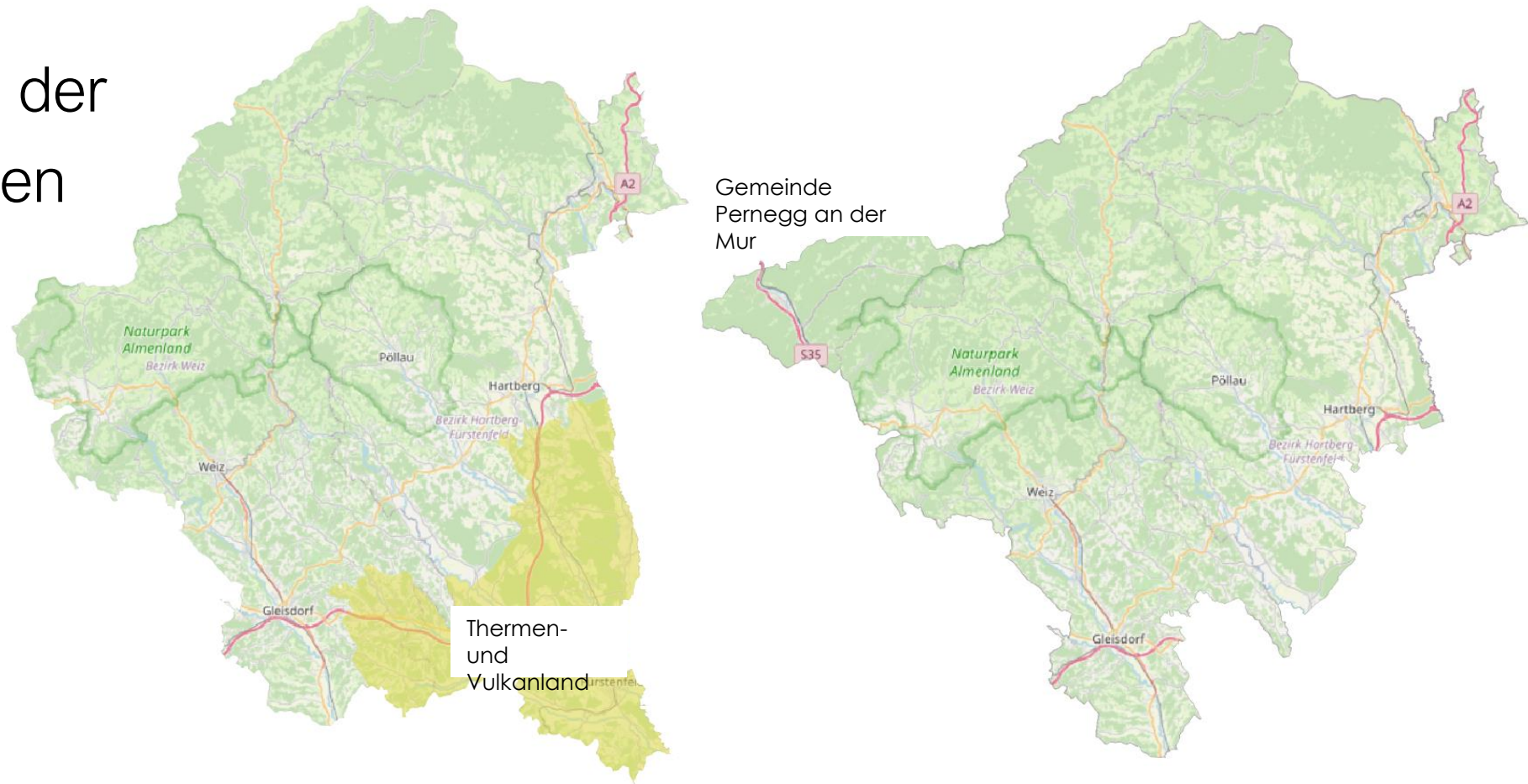
- Befahrung und Auswertung von über 70 Radwegen in der Region (April bis August 2018)
 - Analyse der Landesradwege
 - Analyse der Bezirksradwege
 - Erhebung von Gemeinderadrouten
 - Entwicklung von Verbindungsradrouten
 - Entwicklung von Rennradrouten
 - Adaptionen im Jahr 2019
 - 2.200 km digitalisiert und im GIS verortet
 - Fotodokumentation von über 2.000 Standorten
 - Ergebnis: Umfassender Masterplan mit Empfehlungen und Maßnahmen
 - Teilweise erfolgten bereits Umsetzungen ab 2020
- 

Conclusio


- Über Hundert Radwege → **Unübersichtlich**
 - Landesradwege in gutem Zustand
 - Bezirksradwege unterschiedlich, teils komplett **mangelhaft**
 - Diverseste lokale- und örtliche Radwege
 - kein Konnex zu touristischem USP
 - „Garten Österreich“ ist keine leere Marketingbehauptung
 - große Produktdichte in hoher Qualität
 - überregional herausragende Attraktionen
 - gut entwickelte Struktur an Beherbergungs- und Gastronomiebetrieben
- 

Änderungen im Projektgebiet

- Durch Bildung der Erlebnisregionen



Änderungen / Neuerungen im neuen Projektgebiet (Ergänzungen im Handbuch)

- Wegfall einer Tälertour (Rittscheintalradweg)
 - Wegfall einer Entdeckertour
 - Wegfall von 12 aufzulassenden Bezirksradwegen (verbleiben in Summe 25 mangelhafte Wege)
 - ca. 30 neue örtliche / kleinregionale Radtouren
 - 8 neue Rennradtouren
 - ca. 40 neue Mountainbikestrecken – und Trails
 - Erstvorschlag für die 18 Top Tipps vom TVB
- 

Über 500 km Landesradwege und
rund 700 km Bezirksradwege verbinden die
18 Hauptorte im Garten Österreichs!

VELOREGIO Oststeiermark Radrouten

Per Rad den Garten Österreichs entdecken!

DREHBUCH

Die Radrouten der Oststeiermark laden ein, den Garten Österreichs auf dem Rad zu entdecken!

Abwechslungsreiche Touren führen entlang gut ausgebauter Radwege vorbei an Direktvermarktern der Region und gemütlichen Bushenschenken. Von einer mehrtägigen Leittour, über die fünf Täler Touren - ergänzt durch zahlreiche Top Tipps - ist für jedes Wadel etwas dabei. Zehn Rennradrouten fordern die Sportler und unsere Entdeckertouren erlauben es den Abenteurern, Ihre Reise einfach selbst zusammenzustellen.

Auf grenzüberschreitenden Radtouren wird es bald möglich sein, die Ausflüge in das Burgenland und weiter bis nach Ungarn auszuweiten!

EVALUIERUNG

- ✓ Befahrung der Landesradwege
- ✓ Befahrung der Bezirksradrouten
- ✓ Erhebung der Gemeinderadrouten
- ✓ Entwicklung von Verbindungsradrouten
- ✓ Entwicklung von Rennradrouten

RADROUTENANALYSE

Allgemein

- ⇒ Raum und Führung
- ⇒ Schwierigkeit und Streckenprofil

Radwegzustand

- ⇒ Wegbeschaffenheit & Gefahrenstellen
- ⇒ Leitsystem & Infobeschilderung
- ⇒ ÖV-Anbindung
- ⇒ Radweganschlüsse

Touristisches Potential

- ⇒ Sehenswürdigkeiten und POIs
- ⇒ vorhandene Rastplätze & Potential
- ⇒ vorhandene Inszenierungen & Potential
- ⇒ Radfreundliche Betriebe

1 Leittour

4-5 Tage



4 Täler Touren

2-3 Tage



6 Entdeckertouren

1-2 Tage



18 Top Tipps

1 Tag



10 Rennradrouten

1 Tag



10 Mountainbikerouten

1 Tag



+ örtliche und regionale
Radangebote

Leittour



E-Bike Genuss tour

Tälertouren

einfache attraktive Touren für 1-2 Nächtlungen

Raabtal- Feistritztal- Iztal- Thermen-Radweg

Entdeckertouren

individuell wählbare Touren für Entdecker

Hartberg- Poltau- Voralpe- Almenland- Joglland- Glesdorf

Top-Tipps

Kleinregionale Tagesrundtouren mit Anbindung zum ÖV bzw. zu Betrieben



Rennradrouten

für das wachsende Segment der Amateurenradfahrer



örtliche und regionale Radangebote
Zusatzangebote zu regionalen Besonderheiten bzw. Themen



GRENZÜBERSCHREITENDER RADTOURISMUS

In Abstimmung mit den ungarischen Projektpartnern wurden Möglichkeiten zu potentiellen Übergangsgebieten der österreichischen und ungarischen Radverkehrsinfrastruktur entwickelt.

Potentielle Übergangsgebiete sind:

- ① Region Fürstenfeld – Jennersdorf – Szentgotthard
- ② Region Fürstenfeld – Güssing – Heiligenbrunn

EMPFEHLUNGEN

- ➊ Nachbesserung der Leitsysteme von Bezirksradwegen
- ➋ Verknüpfung mit Öffentlichem Verkehr
- ➌ Ausbau der Direktvermarkter
- ➍ Schwerpunkt E-Bike ausbauen
- ➎ Zertifizierung durch den ADFC
- ➏ Evaluierung von radfreundlichen Betrieben
- ➐ Zertifizierung von Bed&Bike-Betrieben
- ➑ Zuständigkeitsvergabe bei Bezirksradwegen
- ➒ Entwicklung und Implementierung der Top-Tipps
- ➓ Verknüpfung mit Mountainbike-Tourismus

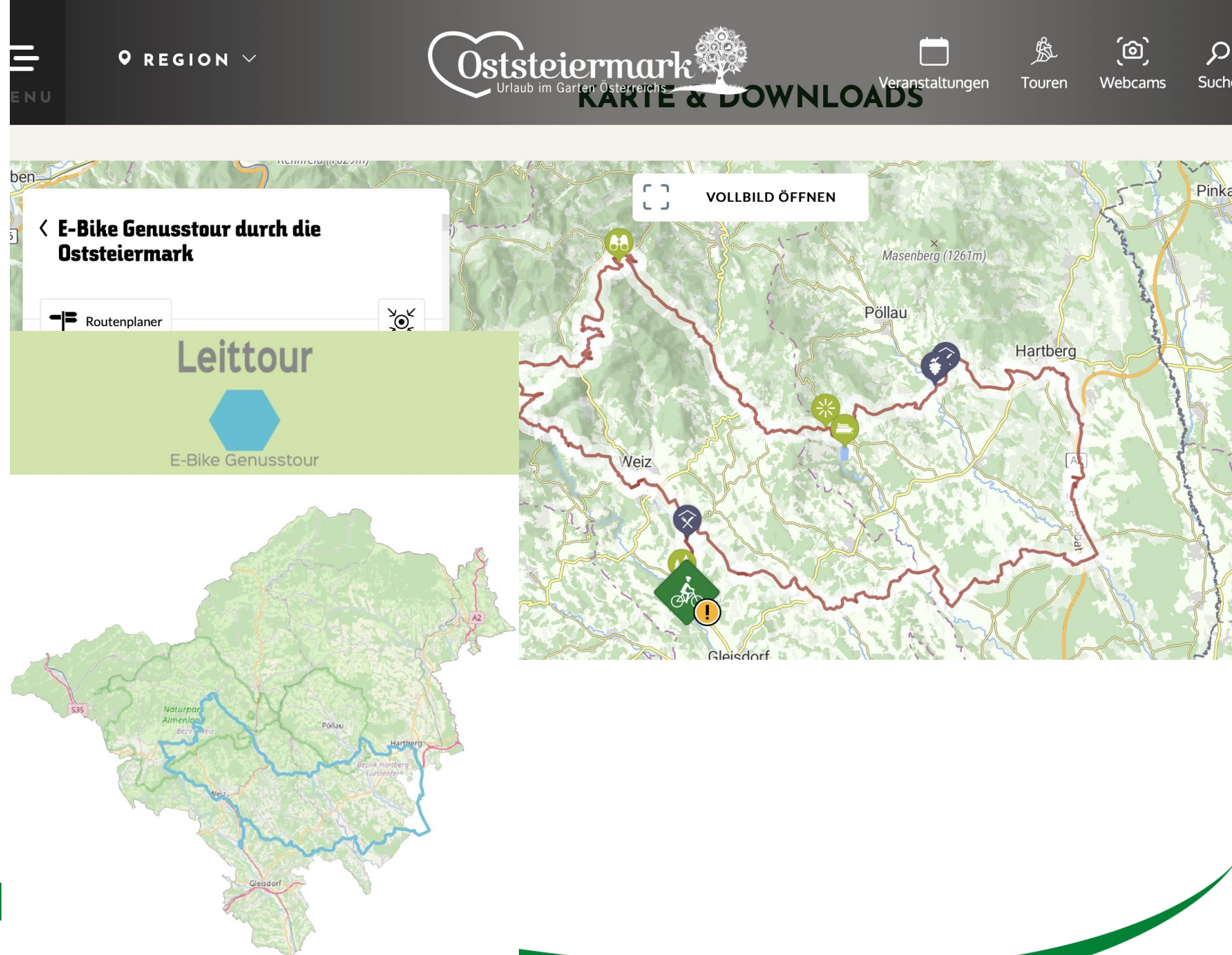


Leittour

- Anbindung an die Weinland Steiermark Tour
- charakteristische Querschnitt der Region
- 4-5 Tagesetappentour
- Erweiterung im Zuge der Umsetzung geplant

Zielgruppen:

- Genussradler:innen
- Konditionell anspruchsvoll
- E-Bike Fahrer:innen



Tälertouren

- Bestehende Landesradwege
 - Raabtalradweg
 - Feistritztalradweg
 - Thermenradweg
 - Ilztalradweg
 - Murradweg
- gut ausgebaut und gepflegt
- erschließen touristische Hauptachsen
- 2-3 Tagesetappentour

Zielgruppen:

- Wochenendtourist:innen
- Mehrtagestour
Einsteiger:innen

Tälertouren

einfache attraktive Touren für 1-2 Nächtigungen



Raabtal-



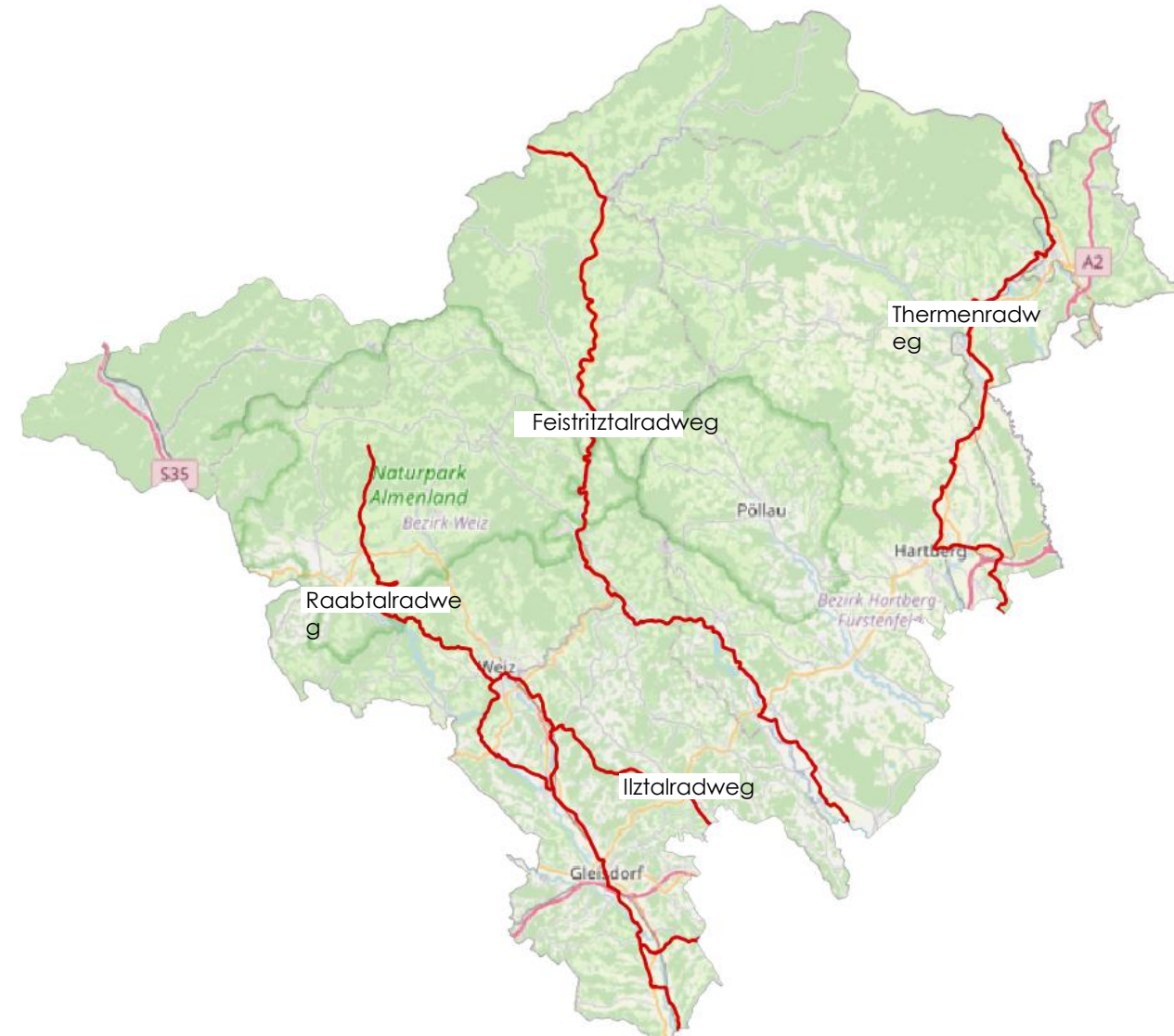
Feistritztal-



Ilztal-



Thermen-Radweg



Entdeckertouren

- „Oststeiermark für Fortgeschrittene“
- Garten, Kulinarik und landwirtschaftliche Produkte erleben
- Verlauf auf bestehenden Routen
- Netz zur individuellen Tourenplanung
- Verknüpft Touristische Hauptorte
- 1-2 Tagesetappen als Vorschläge

Entdeckertouren

individuell wählbare Touren für Entdecker



Entdeckertouren

- Entdeckertour 2 als „Gartentour Oststeiermark“ 2020 umgesetzt
- durchgehend beschildert

Entdeckertouren

individuell wählbare Touren für Entdecker

Hartberg Pöllau Voralmenland Joglland Gleisdorf

Schwierigkeit Strecke Dauer Aufstieg Abstieg

REGION

Oststeiermark
Urlaub im Garten Österreichs

Veranstaltungen Touren

KARTE & DOWNLOADS

VOLLBILD ÖFFNEN

< Gartentour Oststeiermark

Routenplaner

Momentan geöffnet

Inhalt einbinden

Entdeckertouren



Oststeiermark mittel Geöffnet

Strecke 58,4 km Dauer 5:30 h

Der große Jogl - Gravel Challenge kurze Variante

REGION

Schwierigkeit

62,6 km

5:20 h

1654 hm

1654 hm

Strecke

Dauer

Aufstieg

Abstieg

Veranstaltungen

Touren

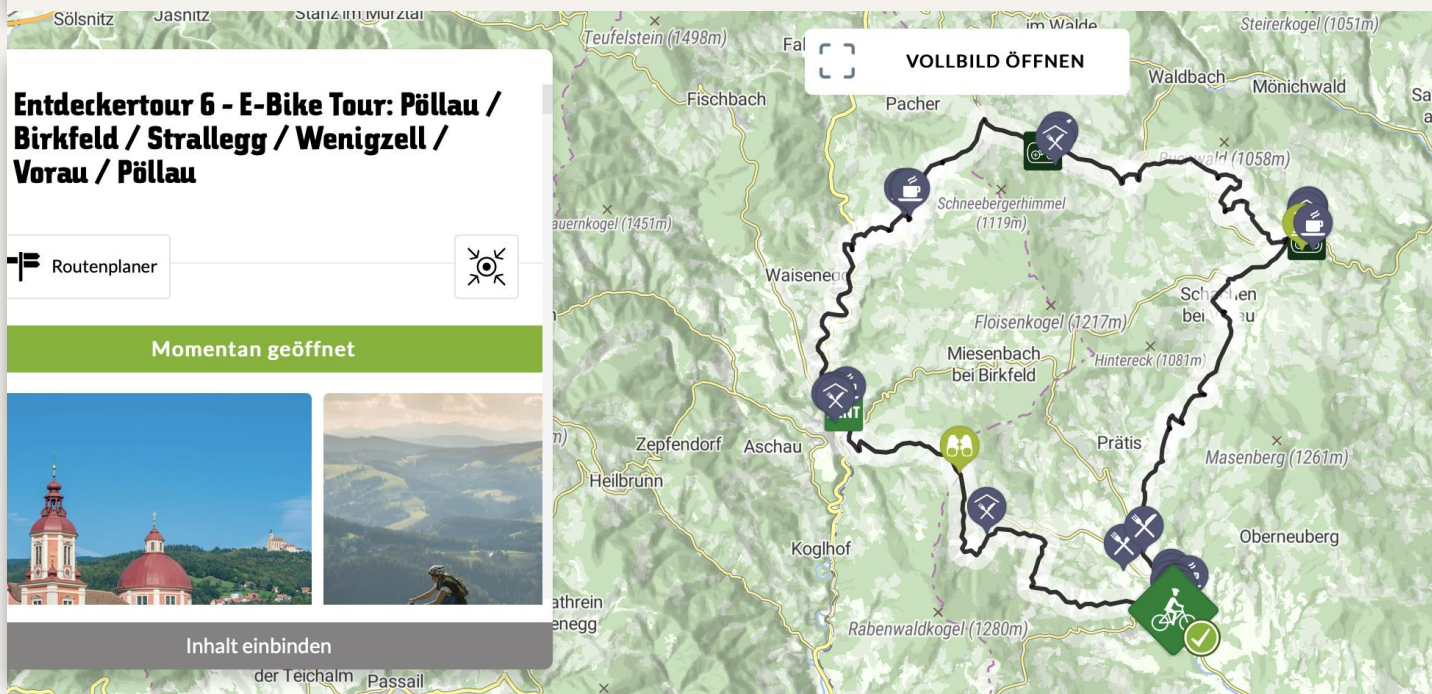
Oststeiermark, eine von 11 Erlebnisregionen in der S



zurück

1


KARTE & DOWNLOADS



Entdeckertour 6 - E-Bike Tour: Pöllau / Birkfeld / Strallegg / Wenigzell / Vorau / Pöllau

Routenplaner

Momentan geöffnet



Inhalt einbinden

Vorau schwer Geöffnet

Strecke 73,0 km Dauer 5:35 h

Entdeckertour 7 - Vorau / Rohrbach an der Lafnitz / Hartberg / Pöllau / Vorau

Weiz Geöffnet

Strecke 61,1 km Dauer 5:37 h

Entdeckertour 5 - Weiz / St. Kathrein am Offenegg / Brandlucken / Anger / Puch bei Weiz / Weiz

DOWNLOAD GPX-DATEN

DOWNLOAD KML-DATEN

Top-Tipps

kleinregionale Tagesrundtouren mit Anbindung zum ÖV bzw. zu Betrieben

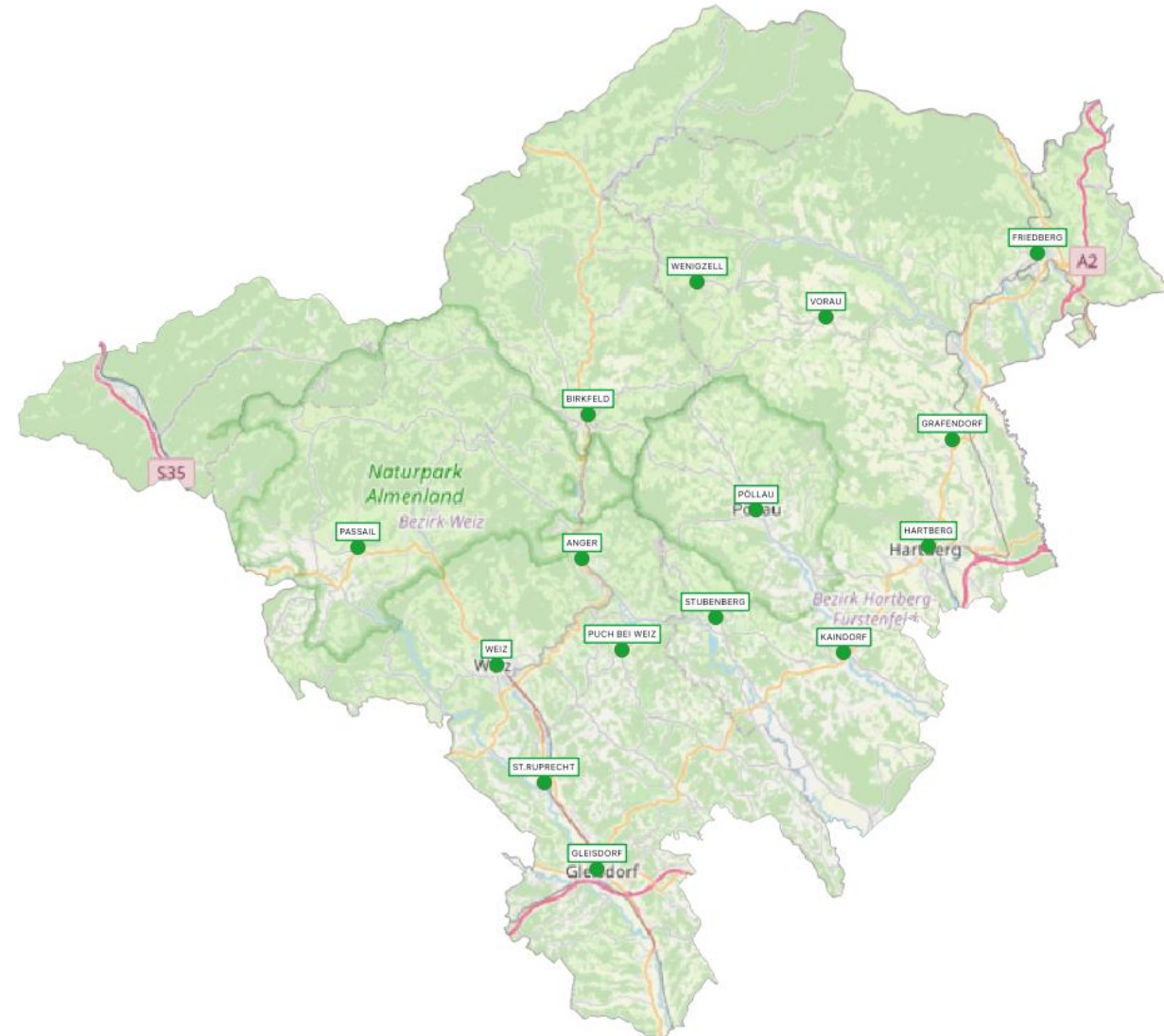


Top-Tipps

- Ausgewählte touristische Ortschaften mit guter Anbindung an den ÖV
- Start/Ziel im selben Ort
- vereinzelt bereits vorhanden
- **Gemeinsame Fixierung mit Tourismusverband**

Zielgruppe:

- Urlauber:innen und Ausflugsradler:innen
- 1-Tages Touren
- Ergänzt durch touristisches Angebot vor Ort

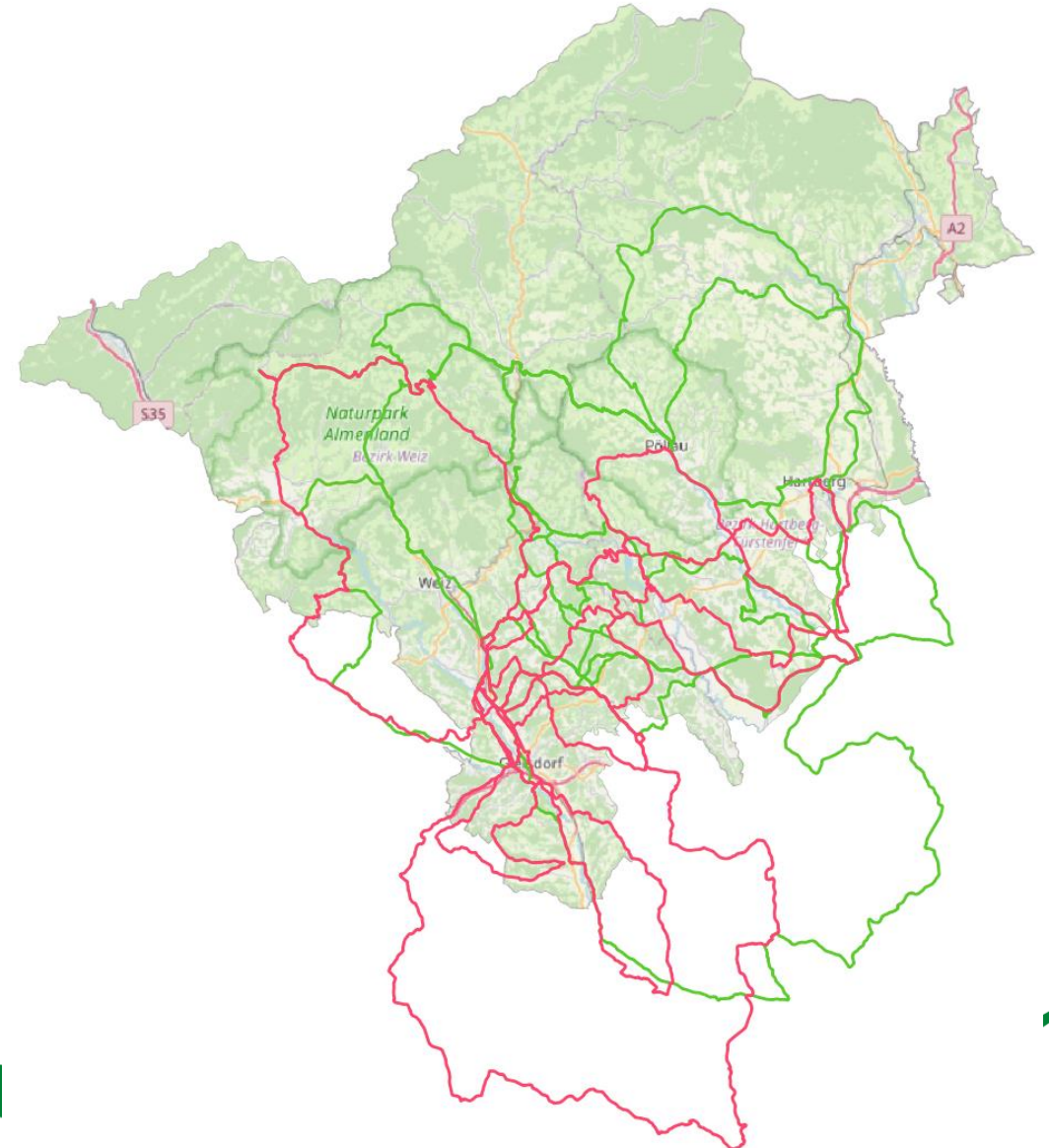


Rennradrouten

- Trainingsrouten für Radfahrer:innen mit dem Hauptmotiv Sport
- Etablierte Straßenrad-Veranstaltungen mit internationalen Teilnehmer:innen
- Für Einsteiger:innen bis Profis
- Routen mit Rennradprofi Thomas Mauerhofer entwickelt (grün)
- Neue, beworbene Routen (rot) (7/8)
 - Raabtal Tour
 - Apfelfeld & Almenland Tour
 - Apfelfeld Tour
 - Ilztal Tour
 - Grazer Hügelland Tour
 - (Apfelfeld & Pöllauer Tal Tour)
 - Vulkanland Tour
 - Mit Rad in die Geschichte, Hartberg

Rennradrouten

für das wachsende Segment der Amateurrennradfahrer



Mountainbike

- Erhebung der offiziellen Mountainbike-Strecken im Jahr 2019 als Ergänzung zum Masterplan
- seither zahlreiche Ergänzungen
- Großes Netz an MTB-Strecken
 - Der große Jogl mit Anbindungen an die (Steirischen) Wexl-Trails
- Knotenpunkte / Anknüpfungsmöglichkeiten zu den Entdeckertouren

Mountainbikestrecken

offizielle und verifizierte Strecken für Off-Road Erlebnisse

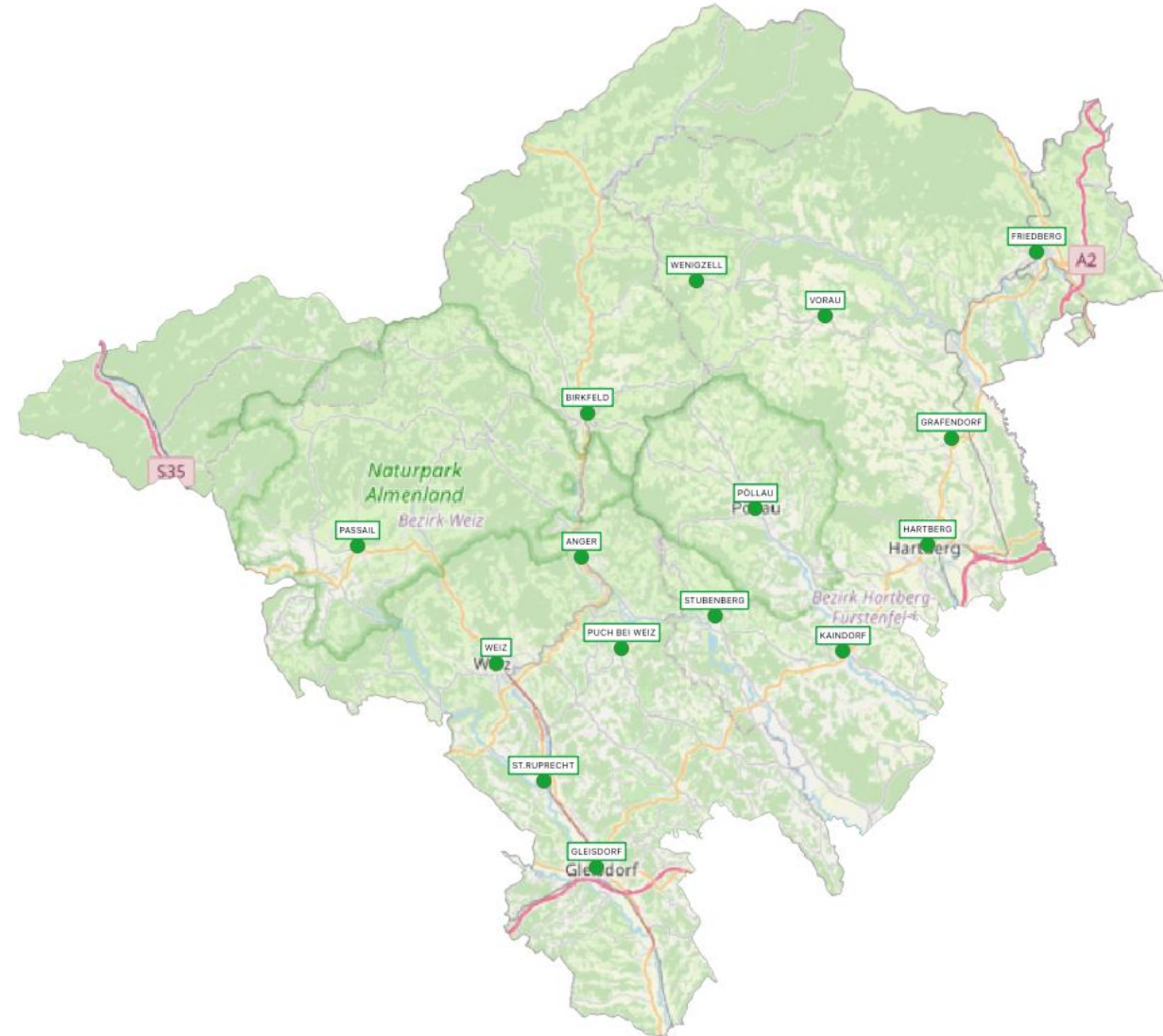


Kleinregionale Angebote


- Vielzahl an attraktiven kleinregionalen Radrouten und Thementouren ergänzen das Angebot
- Ermöglichen Hervorheben regionaler Schwerpunkte
- Beispiel:
 - Genusstour (Kaindorf)

örtliche und regionale Radangebote

Zusatzangebote zu regionalen Besonderheiten bzw. Themen

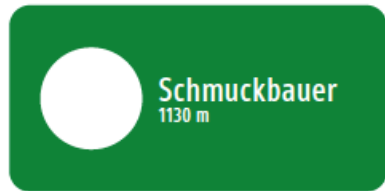


Maßnahmen

- 1 Leittour erweitern & beschildern
 - Befahrung, Digitalisierung, Beschilderungspläne, Materiallisten, Bestellungen Material, Einschulung Bauhöfe
 - 5 Entdeckertouren erweitern/finalisieren & beschildern
 - Befahrung, Digitalisierung, Beschilderungspläne, Materiallisten, Bestellungen Material, Einschulung Bauhof
 - 4 Tälertouren adaptieren
 - Befahren und bekleben
 - 8 (14) Wege entschildern (Gemeinden/Bauhöfe)
 - 6 Wege sollen bestehen bleiben
 - 8 (11) Wege ausbessern / umwidmen oder entschildern (Gemeinden/Bauhöfe)
 - 3 Wege soll bestehen bleiben
 - 18 Top Tipps final benennen & beschildern
- 

Neue steirische Beschilderungssystematik für Genuss- Mountainbiketouren

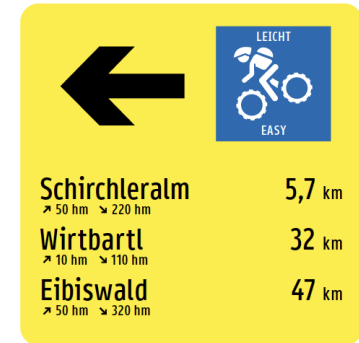
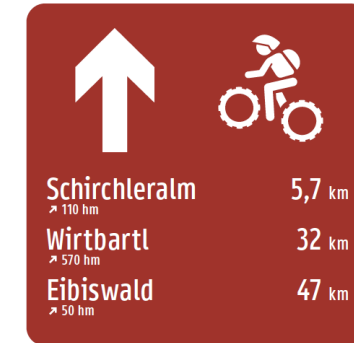
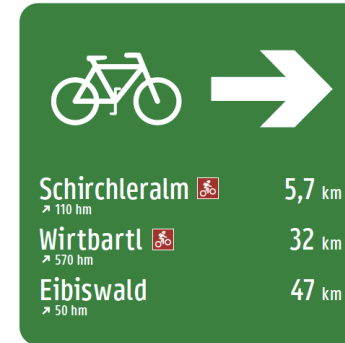
Zielpunkt



Dient zur Information des aktuellen Standortes

- Rechtwinklig zur Fahrtrichtung montieren
- Größe 310x150 mm
- Abgerundete Ecken
- 2 mm Aluschild

Zielpunkt Richtungsschild



Dient zur Ziel- und Entfernungsinformation an Kreuzungspunkten

- Rechtwinklig zur Fahrtrichtung montieren
- Größe 310 x 310 mm
- Abgerundete Ecken
- 2 mm Aluschild



Touristische Tour Richtungsschild



Richtungstafel im Verlauf der Tour

- Rechtwinklig zur Fahrtrichtung montieren
- Größe 310 x 150 mm
- Abgerundete Ecken
- 2 mm Aluschild
- Logoleiste

Richtungsschild



Richtungsschild zwischen Zielpunkten

- Rechtwinklig zur Fahrtrichtung montieren
- Größe 310x150 mm
- Abgerundete Ecken
- 2 mm Aluschild

Idealtypischer Workflow bei einer Radtour- (Neu)beschilderung

- 01** Planung von Touren
 - Grundlage GIP Basisnetz
 - Berücksichtigung Verkehrsparameter (WebGis)
 - Erstellung Track (gpx, shp, ..)
 - 02** GIP-Abgleich (A17)
 - Check Trackverlauf & Grundstücksverhältnisse
 - 03** Gefahrenstellen (A16)
 - Check kritischer Stellen & Lösungen
- 

Idealtypischer Workflow bei einer Radtour- (Neu)beschilderung

04

Befahrung

- Erhebungen der Geodaten mit Contwise Infra
- Steher, Kreuzungssituationen, Bodenbeschaffenheit

05

Beschilderungsplan

- Feedbackschleife mit Gemeinde(n)
- Einvernehmen zu Installation und Wartung (schriftliche Vereinbarung)
- Bei Bearbeitung durch ems zusätzliche GIS Datenbank und erweiterte (analoge) Beschilderungspläne

06

Materialliste lt. Beschilderungsplan

- Ausschreibung / Angebote Schilderfirmen
- Bestellung

Idealtypischer Workflow bei einer Radtour- (Neu)beschilderung

07

Einschulung Bauhöfe*

- Montage
- Kontrollfahrt und Ergänzungen der Contwise Infra Datenbank (neue Schilder)

08

Qualitätsmanagement (mind. 1x im Jahr)

- Kontrollfahrt zu Saisonbeginn
- Mängelliste, Nachbestellung & Montage

* weitere Montage Möglichkeiten:

- Schilderfirma
 - externes Team
- 

Grobkostenschätzung

| Modul 1 | | |
|--|-------------|-----------------------|
| Auflassung und Umwidmung | Tage | 780,00 € / Tag |
| Erstellung und Übersendung von Übersichtsplänen mit aufzulassenden Radwegen auf Gemeindebasis (laut Analyse) inkl. Hilfestellungen bei Rückfragen/Unklarheiten an TVBs | 2 | 1.560,00 € |
| Abklärung der Umwidmungen (Vorschläge an Gemeinden und Land Steiermark) in Top Tipps, örtliches Angebot oder Auflassung (laut Analyse) | 1 | 780,00 € |
| Mängelliste (hpts. Infrastruktur) der bestehen-bleibenden Radwege (Bezirks- und Landesradwege) inkl. Fotos | 4 | 3.120,00 € |
| | 7 | 5.460,00 € |

Grobkostenschätzung

| Modul 2 | | |
|---|-------------|-----------------------|
| Vorbereitung und Befahrung | Tage | 780,00 € / Tag |
| finale Abklärung der Verläufe der Entdeckertouren und der Erweiterungen | 2 | 1.560,00 € |
| Abstimmung GIP-Prüfung (A16) und GIS-Prüfung (A17) für die Entdeckertouren und die Top Tipps; Tälerouren (= Landesradwege) ausgenommen | 2 | 1.560,00 € |
| Planung und Vorbereitung der Befahrungen (optimale Routenlegung, Verbindungswege, Überschneidungen usw.) | 3 | 2.340,00 € |
| Befahrung der Erweiterungstrecke der Leittour und der 5 Entdeckertouren und (teilweise) der 4 Tälerouren (ca. 500 km ohne Überschneidungen) | 13,5 | 10.530,00 € |
| Befahrung der 9 Top Tipps (nicht beschildert) | 9 | 7.020,00 € |
| Aufnahme und Fotodokumentation von Kreuzungssituationen und Planung einer orientierungssicheren Beschilderung | | |
| | 29,5 | 23.010,00 € |
| <i>OPTIONAL: Kontrollfahrt der restlichen TopTipps</i> | 11 | 8.580,00 € |
| <i>OPTIONAL: Kontrollfahrt der 6. (bereits beschilderten) Entdeckertour (82km)</i> | 1,5 | 1.170,00 € |


Grobkostenschätzung

| Modul 3 | | |
|--|-------------|-----------------------|
| Digitalisierung und Beschilderung | Tage | 780,00 € / Tag |
| Verortung und Digitalisierung der erhobenen Elemente (Kreuzungssituationen, Schilderstandorte, etc.) in einer GIS-Datenbank | 35 | 27.300,00 € |
| Erstellung von digitalen, orientierungssicheren Beschilderungsplänen bzw. Beklebungsplänen inkl. Materialbedarf (in eine Richtung beschildert) für: 1 Leittour inkl. Erweiterung 5 Entdeckertouren 4 Tälertouren 9 nicht beschilderten Top Tipps | 3 | 2.340,00 € |
| | 38 | 29.640,00 € |
| <i>OPTIONAL: Einpflegen der Schilderstandorte in Contwise Infra</i> | 3 | 2.340,00 € |
| <i>OPTIONAL: Kontrollfahrt / Beklebung der Steher mit QR-Codes und Fotodokumentation der neuen Beschilderung</i> | 16 | 12.480,00 € |


Grobkostenschätzung

| Modul 4 | | |
|--|-------------|-----------------------|
| Projektsteuerung | Tage | 780,00 € / Tag |
| <ul style="list-style-type: none">– Interne Projektsteuerung und laufende Abstimmungen mit dem Auftraggeber bzw. mit den Vertretern relevanter Interessensgruppen- Meetings, Telefonate, Mailverkehr etc.- Geodaten Katalog- Projektdokumentation - Handbuch- Endpräsentation | 6 | 4.680,00 € |
| OPTIONAL: Modul 5 | | |
| Umsetzungsbegleitung | | |
| <ul style="list-style-type: none">– Versenden der Beschilderungspläne an Gemeinden– Erstellung von Logos zur Kennzeichnung der 4 Tourenkategorien– Einholung von Angeboten von Schilderfirmen– Druckdaten für die Schilderfirma– Detaillierte Kostenaufstellung der Gesamtkosten– Herstellungsbegleitung – laufende Korrespondenz– Empfehlungen für die Klärung der Verantwortlichkeiten– 2 Montage--Einschulungen vor Ort mit den Bauhöfen (je 1 pro Bezirk) | 13 | 10.140,00 € |

Zusammenfassung

- Planung, Befahrung, Datenverarbeitung im GIS, Abstimmungen Land und TVB's, Beschilderungs- und Entschilderungspläne, Projektmanagement ca. € 60.000,-
 - Optionen wie Umsetzungsbegleitung, Kontrollfahrten, Detailsinpfege in Contwise ca. € 30.000,-
 - Infrastruktur wie Schilder, Steher und Sticker ca. € 30.000,-
- 

Warum eltner marketing services?

- Wir sind mit dem Projektraum bestens vertraut
 - Wir kommen aus dem Tourismus und denken immer auch die Gästesicht mit
 - Wir haben Erfahrungen mit dem neuen Leitsystem und den entsprechenden Personen auf Landesebene
 - Wir haben schon viele vergleichbare Projekte umgesetzt (fabelhafte Radwelten Donau, E-Bike System Mittelkärnten, E-Bike System Piemont (Langhe-Roero), Genussstouren Erlebnisregion Graz, Donauradweg...)
 - Weitere Referenzen finden sie auf www.eltner.net
- 

Vielen Dank für Ihre Aufmerksamkeit und die
Möglichkeit dieses Projekt zu präsentieren!



9.) Unterstützungsleistung für Infrastruktur 2024

| Gemeinde | Projekt | Betrag |
|-----------------------|---|-------------|
| Breitenau/Hochlantsch | Sanierung, Beschilderung Pilgerwege | € 1.300,00 |
| Dechantskirchen | Dorfplatzgestaltung | € 450,82 |
| Fladnitz/Teichalm | Instandhaltung Wanderwege, MTB-Strecke | € 13.286,02 |
| Friedberg | Errichtung Rastplatz | € 1.050,05 |
| Grafendorf | Wiederherstellung Wanderwege (Hochwasser) | € 3.953,89 |
| Großsteinbach | Sanierung Kneippweg | € 503,34 |
| Hartberg | White Rabbit Street Art (Fassaden-Bemalung) | € 18.418,71 |
| Hartl | Sanierung Regenbogenweg | € 1.222,23 |
| Miesenbach | Sanierung Wasserweg, 1. Teil | € 2.891,08 |
| Pöllau+Pöllauberg | Instandhaltung Wanderwege | € 17.099,63 |
| Anger | Instandhaltung Rad- und Wanderwege | € 11.427,31 |



10.) Beschluss Personalangelegenheiten

Birgit Kandlbauer (GSt. Joglland):

Bildungskarenz 23.9.24 bis 22.3.25; ab 12.9.. geringfügig beschäftigt

Sarah Schweiger (GSt. Joglland): Aufstufung auf Verw. Gruppe D,
voraussichtlich ab Dezember in Karenz

Jasmin Perhofer, Bakk (GSt. St. Jakob im Walde): Aufstufung
auf Verw. Gruppe D,

Carina Prettenhofer (Betriebsmarketing&Betriebscoach):
ab 1.10. geringfügig beschäftigt

Herta Tarbauer (GSt. St. Jakob): 20 Stunden ab 1.10.24, AMS Förderung

Sieglinde Glatz (GSt. Weiz): 12 St. ab 1.10.24, AMS Förderung

Sebastian Singer (GSt. Hartberg) ab 23.8. geringfügig beschäftigt

11.) Beschluss Veranstaltungs-Marketing

21.9.: Wieder-Wertvoll-Fest am Erlebnisberg, Friedberg

22.9.: Herbst-Genussradeln Ökoregion Kaindorf

20.10.: Tu dir was Gutes-Tag (Gesundheitsmesse) Ratten

20.-26.10.: Apfelmontgolfiade Puch, Apfelstraße

14./15. 12.: Krippenschau, Vorau



12.) Nächster Sitzungstermin:

Kommissionssitzung: Dienstag, 26. November, Greinbach
Vollversammlung: Dienstag, 25. März 2025



13.) Allfälliges



