

ZEICHENERKLÄRUNG / key to the map

Wanderwege / Hiking trails

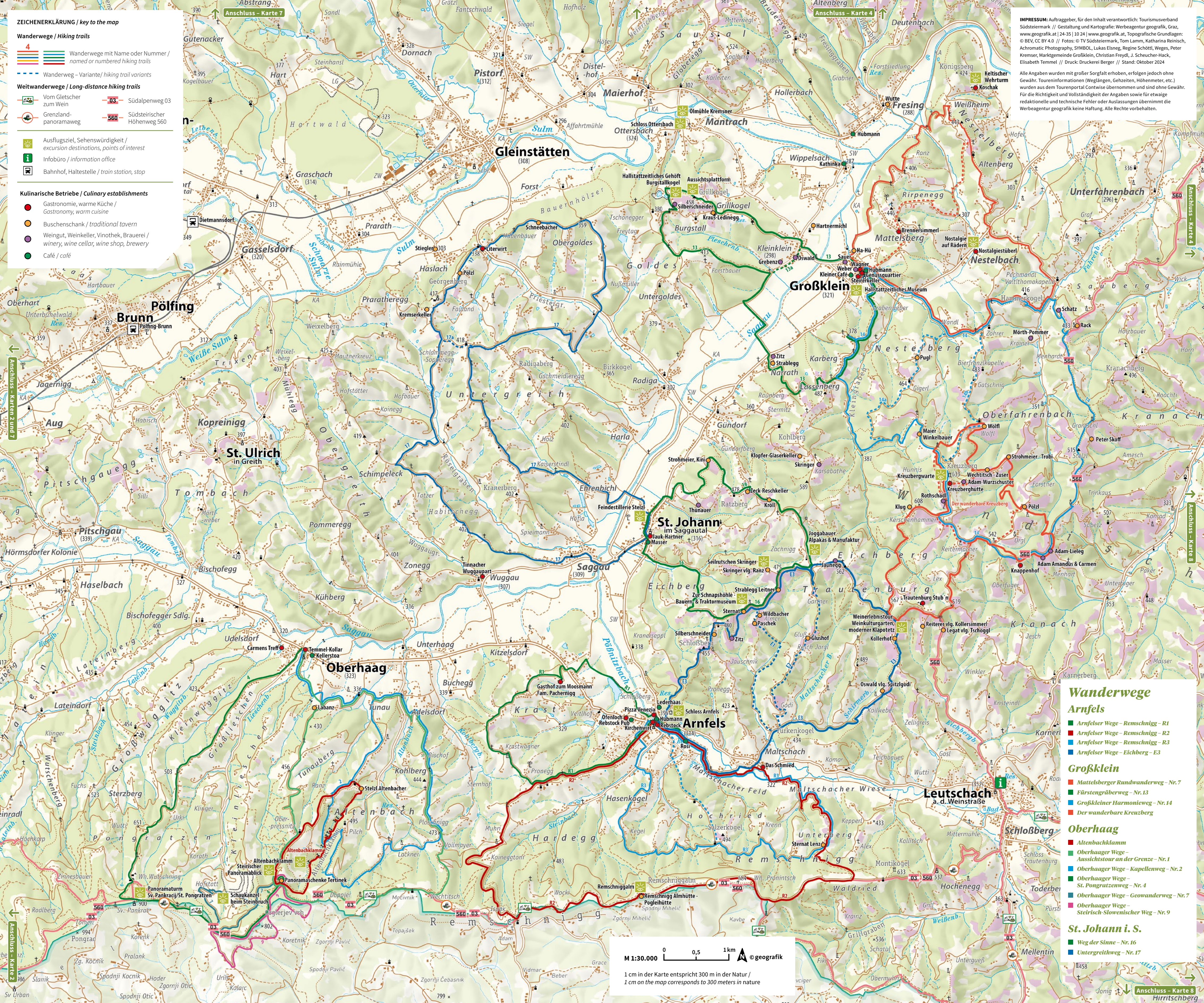
- Wanderwege mit Name oder Nummer / named or numbered hiking trails
- Wanderweg - Variante / hiking trail variants
- Vom Gletscher zum Wein
- Südalpenweg 03
- Grenzland-panoramaweg
- Südsteirischer Höhenweg 560
- Ausflugsziel, Sehenswürdigkeit / excursion destinations, points of interest
- Infobüro / information office
- Bahnhof, Haltestelle / train station, stop

Kulinarische Betriebe / Culinary establishments

- Gastronomie, warme Küche / Gastronomy, warm cuisine
- Buschenschank / traditional tavern
- Weingut, Weinkeller, Vinothek, Brauerei / winery, wine cellar, wine shop, brewery
- Café / café

IMPRESSUM: Auftraggeber, für den Inhalt verantwortlich: Tourismusverband Südtirol // Gestaltung und Kartografie: Werbeagentur geografik, Graz, www.geografik.at | 24-35 | 10 24 | www.geografik.at, Topografische Grundlagen: © BEV, CC BY 4.0 // Fotos: © TV Südtirol, Tom Lamm, Katharina Reinisch, Achromatic Photography, SYMBOL, Lukas Elsneg, Regine Schöttl, Weges, Peter Krenser, Marktgemeinde Großklein, Christian Freydl, J. Scheucher-Hack, Elisabeth Temmel // Druck: Druckerei Berger // Stand: Oktober 2024

Alle Angaben wurden mit großer Sorgfalt erhoben, erfolgen jedoch ohne Gewähr. Toureninformationen (Weglängen, Gehzeiten, Höhenmeter, etc.) wurden aus dem Tourenportal Contwize übernommen und sind ohne Gewähr. Für die Richtigkeit und Vollständigkeit der Angaben sowie für etwaige redaktionelle und technische Fehler oder Auslassungen übernimmt die Werbeagentur geografik keine Haftung. Alle Rechte vorbehalten.



Wanderwege

Arnfels

- Arnfelser Wege - Remschnigg - R1
- Arnfelser Wege - Remschnigg - R2
- Arnfelser Wege - Remschnigg - R3
- Arnfelser Wege - Eichberg - E3

Großklein

- Mattelsberger Rundwanderweg - Nr. 7
- Fürstengraberweg - Nr. 13
- Großkleiner Harmonieweg - Nr. 14
- Der wanderbare Kreuzberg

Oberhaag

- Altenbachklamm
- Oberhaager Wege - Aussichtstour an der Grenze - Nr. 1
- Oberhaager Wege - Kapellenweg - Nr. 2
- Oberhaager Wege - St. Pongratzenweg - Nr. 4
- Oberhaager Wege - Geowanderweg - Nr. 7
- Oberhaager Wege - Steirisch-Slowenischer Weg - Nr. 9

St. Johann i. S.

- Weg der Sinne - Nr. 16
- Untergreithweg - Nr. 17

M 1:30.000 0 0,5 1km geografik

1 cm in der Karte entspricht 300 m in der Natur / 1 cm on the map corresponds to 300 meters in nature

SÜD STEIERMARK

#visitsuedsteiermark

Wandern in der Erlebnisregion 



KARTE 3

Idyllische Täler und geschichtsträchtige Höhen

Arnfels · Großklein
Oberhaag · St. Johann i.S.

SÜD STEIERMARK

Arnfels · Großklein · Oberhaag
St. Johann im Saggautal

Von Kelten und Klammern

Man wandert durch idyllische Täler, vorbei an beschaulichen Dörfern und beeindruckender Landschaft. Die natürliche Schönheit der Natur, Hügel über Hügel, vorbei an Kultur und Geschichte, lässt dich staunen und innehalten. Man wandert auch durch Klammern und Schluchten, stetig bergauf, begleitet von Abenteuer, Wasser und dem Grün der schattigen Bäume. Und immer wird man belohnt, sei es bei einer Jause, einem guten Essen und natürlich bei einem guten Glas südsteirischem Wein.

Mehr Infos zu dieser Wanderregion finden Sie hier: 

More information about this hiking region can be found here: 

www.suedsteiermark.com

You hike through idyllic valleys, past peaceful villages and breathtaking landscapes. The natural beauty of the land, hill after hill, surrounded by culture and history, fills you with awe and invites you to pause. You also trek through gorges and ravines, steadily uphill, accompanied by adventure, flowing water, and the green shade of trees. And there is always a reward waiting whether it's a hearty snack, a good meal, or of course, a fine glass of Southern Styrian wine.

Blick ins Saggautal

Mit diesen acht Wanderkarten die Schönheit der Südsteiermark entdecken.

Discover the beauty of South Styria with this eight enchanting hiking maps.



Öffnungszeiten auf einen Blick

In unserem Öffnungszeitenkalender findest du auf einen Blick, wann der Buschenschank, das Restaurant, das Weingut, aber auch Ausflugsziele oder Museen geöffnet haben.

Opening hours at a glance

Our opening hours calendar gives you a quick overview of when the tavern, restaurant, winery, as well as attractions and museums, are open.



Ein Paradies für Familien / A paradise for families

Die Südsteiermark durch Kinderaugen erleben!

Abenteuer, Bewegung und Spiel verbindet Generationen, lässt Kinderherzen höher schlagen, zaubert Jugendlichen und Eltern ein Lächeln ins Gesicht und schafft Erinnerungen für die Ewigkeit. Unzählige Erlebnisse und Highlights machen die Südsteiermark zum Familien- und Kinderparadies.

Experience Southern Styria through the eyes of a child

Adventure, movement, and games bring generations together, make children's hearts beat faster, put smiles on the faces of teenagers and parents, and create memories that last a lifetime. Countless experiences and highlights make Southern Styria a paradise for families and children.

Alle Wanderwege, die sich besonders für Familien eignen, sind als Familien-Tipp gekennzeichnet.

All hiking trails that are especially suitable for families are marked as family tips.



Entdecke gemeinsam mit Traubi, unserem Maskottchen für Familien und Kinder, die schönsten Abenteuer und Familienerlebnisse:

Join Traubi, our mascot for families and children, to discover the best adventures and family experiences:




Idyllische Täler und geschichtsträchtige Höhen



Arnfels


Arnfelser Wege – Remschnigg – R1


Start: Hauptplatz Arnfels

Gehzeit:	Länge:	Auf-/Abstieg:	Schwierigkeit:
ca. 2:00 h	7,5 km	↑↓ ca. 120 hm	

Arnfelser Wege – Remschnigg – R2

Start: Hauptplatz Arnfels

Gehzeit:	Länge:	Auf-/Abstieg:	Schwierigkeit:
ca. 5:30 h	17,0 km	↑↓ ca. 490 hm	



Auf der Remschniggalm

Großklein

Mattelsberger Rundwanderweg – Nr. 7

Start: Hallstattzeitliches Museum, Großklein

Gehzeit:	Länge:	Auf-/Abstieg:	Schwierigkeit:
ca. 4:00 h	12,8 km	↑↓ ca. 400 hm	

Variante möglich: 7a – 9,2 km

Fürstengraberweg – Nr.13

Start: Hallstattzeitliches Museum, Großklein

Gehzeit:	Länge:	Auf-/Abstieg:	Schwierigkeit:
ca. 4:00 h	13,0 km	↑↓ ca. 310 hm	

Variante möglich: 13a – 7,8 km




Hallstattzeitliches Gehöft am Burgstallkogel

Oberhaag


Altenbachklamm

Start: Oberhaag – Buschenschank Stelz/Altenbacher

Gehzeit:	Länge:	Auf-/Abstieg:	Schwierigkeit:
ca. 2:30 h	4,8 km	↑↓ ca. 320 hm	


Oberhaager Wege – Aussichtstour an der Grenze – Nr. 1


Start: Hauptplatz Oberhaag

Gehzeit:	Länge:	Auf-/Abstieg:	Schwierigkeit:
ca. 3:30 h	13,8 km	↑↓ ca. 520 hm	

Oberhaager Wege – Kapellenweg – Nr. 2

Start: Hauptplatz Oberhaag

Gehzeit:	Länge:	Auf-/Abstieg:	Schwierigkeit:
ca. 4:30 h	13,9 km	↑↓ ca. 420 hm	



Hängebrücke in der Altenbachklamm

St. Johann im Saggautal

Weg der Sinne – Nr. 16

Start: Josefiplatz, St. Johann i.S.

Gehzeit:	Länge:	Auf-/Abstieg:	Schwierigkeit:
ca. 3:00 h	9,2 km	↑↓ ca. 330 hm	

Untergreithweg – Nr. 17

Start: Josefiplatz, St. Johann i.S.

Gehzeit:	Länge:	Auf-/Abstieg:	Schwierigkeit:
ca. 6:00 h	20,8 km	↑↓ ca. 330 hm	

Variante möglich: 17a – 13,2 km



Blick nach Oberhaag

Die Vielfalt der Kulinarik / The diversity of culinary

Hier schmeckt das Leben

Genussreich und kulinarisch vielseitig präsentiert sich die Südsteiermark. Natürlich dreht sich fast alles um den Wein, aber auch Edelbrände, Kürbiskernöl und sogar Bier haben hier Tradition. Kulinarisch kommt jeder Geschmack auf seine Kosten. Vom Buschenschank bis zum Fine-Dining-Restaurant, man trifft überall auf Genuss von beispielloser Qualität und Intensität. Eine lukullische Fülle, die ihresgleichen sucht. Bodenständig und kreativ, weltoffen und der Tradition verpflichtet, zünftig und innovativ, aber auf jeden Fall immer authentisch und südsteirisch.


Life tastes wonderful here

Southern Styria presents itself as a region rich in flavors and culinary diversity. Naturally, almost everything revolves around wine, but fine spirits, pumpkin seed oil, and even beer have a long-standing tradition here. Every palate will be satisfied, from traditional wine taverns to fine dining restaurants, offering enjoyment of unparalleled quality and intensity. A gastronomic abundance that is truly unique. Down-to-earth and creative, open-minded yet rooted in tradition, hearty and innovative, but always authentic and true to its Southern Styrian roots.




Arnfelser Wege – Remschnigg – R3


Start: Hauptplatz Arnfels

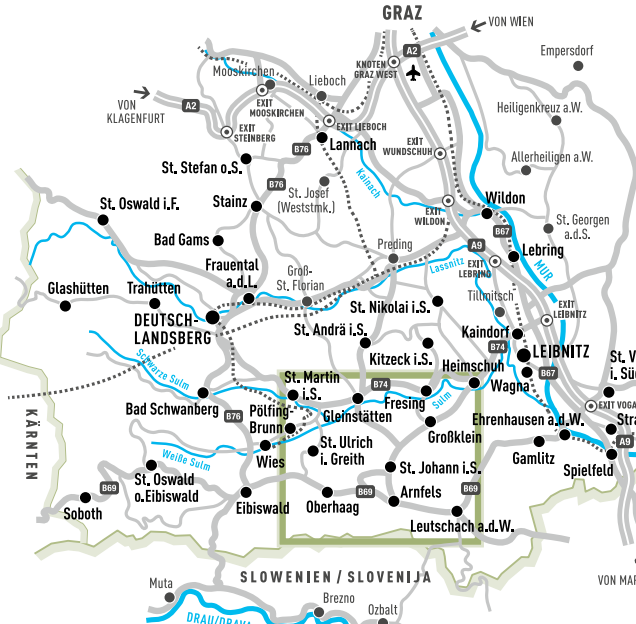
Gehzeit:	Länge:	Auf-/Abstieg:	Schwierigkeit:
ca. 3:30 h	11,2 km	↑↓ ca. 245 hm	

Varianten möglich: E1 – 8,6 km / E2 – 10,3 km

Arnfelser Wege – Eichberg – E3

Start: Hauptplatz Arnfels

Gehzeit:	Länge:	Auf-/Abstieg:	Schwierigkeit:
ca. 4:00 h	12,8 km	↑↓ ca. 300 hm	



Großkleiner Harmonieweg – Nr. 14

Start: Hallstattzeitliches Museum, Großklein

Gehzeit:	Länge:	Auf-/Abstieg:	Schwierigkeit:
ca. 5:00 h	18,1 km	↑↓ ca. 625 hm	

Varianten möglich: 14a – 8,8 km / 14b – 10,9 km

Der wanderbare Kreuzberg

Start: Eichberg Trautenburg – Kreuzberghütte

Gehzeit:	Länge:	Auf-/Abstieg:	Schwierigkeit:
ca. 4:30 h	13,2 km	↑↓ ca. 580 hm	

Varianten möglich



Kulinarische Höhepunkte im Buschenschank

Oberhaager Wege – St. Pongratzenweg – Nr. 4

Start: Hauptplatz Oberhaag Ziel: Panoramaschenke Tertinek

Gehzeit:	Länge:	Auf-/Abstieg:	Schwierigkeit:
ca. 4:00 h	8,3 km	↑ ca. 650 hm	

Oberhaager Wege – Geowanderweg – Nr. 7

Start: Schaukanzel am Steinbruch / Ziel: Panoramaschenke Tertinek

Gehzeit:	Länge:	Auf-/Abstieg:	Schwierigkeit:
ca. 1:00 h	2,6 km	↑↓ ca. 300 hm	

Oberhaager Wege – Steirisch-Slowenischer Weg – Nr. 9

Start: Panoramaschenke Tertinek

Gehzeit:	Länge:	Auf-/Abstieg:	Schwierigkeit:
ca. 2:00 h	5,5 km	↑↓ ca. 150 hm	



Kreuzbergwarte Eichberg

Weg der Sinne – Nr. 16

Start: Josefiplatz, St. Johann i.S.

Gehzeit:	Länge:	Auf-/Abstieg:	Schwierigkeit:
ca. 3:00 h	9,2 km	↑↓ ca. 330 hm	

Untergreithweg – Nr. 17

Start: Josefiplatz, St. Johann i.S.

Gehzeit:	Länge:	Auf-/Abstieg:	Schwierigkeit:
ca. 6:00 h	20,8 km	↑↓ ca. 330 hm	

Variante möglich: 17a – 13,2 km



Sanfte Wiesen und traumhafte Panoramen

WEINMOBIL SÜD STEIERMARK

Das touristische Mobilitätsangebot von regioMOBIL

Sicher und bequem ... zur Wanderung, zum Weingut, Buschenschank, Bahnhof, zu GastgeberInnen und mehr!

Empfehlung: Fahrten bitte 90 Minuten vorher reservieren! Täglich von 10:00 bis 23:00 Uhr

The tourist mobility service by regioMOBIL.

Safe and comfortable ... to your hike, winery, traditional tavern, train station, to your hosts, and more!

Recommendation: Please reserve your rides 90 minutes in advance! Available daily from 10:00 AM to 11:00 PM.

Fahrtreservierung unter: Ride reservations at: T +43 3454 94 127

www.weinmobil.at



Wahrhafte Genüsse von der Kulinarik bis zum Wein finden Sie hier:

Discover true delights, from cuisine to wine:




Tourismusverband Südsteiermark

Hauptplatz 40
8530 Deutschlandsberg
T +43 5 7730
office@suedsteiermark.com
www.suedsteiermark.com



SÜD STEIERMARK